

DEPARTEMENT DES CÔTES D'ARMOR

DIRECTION DÉPARTEMENTALE DE L'ÉQUIPEMENT

**ATLAS DES ZONES INONDABLES
DES CÔTES D'ARMOR**

DOCUMENT CARTOGRAPHIQUE – ATLAS 2

Chef de Projet : Pierre Alain RIELLAND

NTS20747H

Version n° du 24/02/2004



FEVRIER 2004

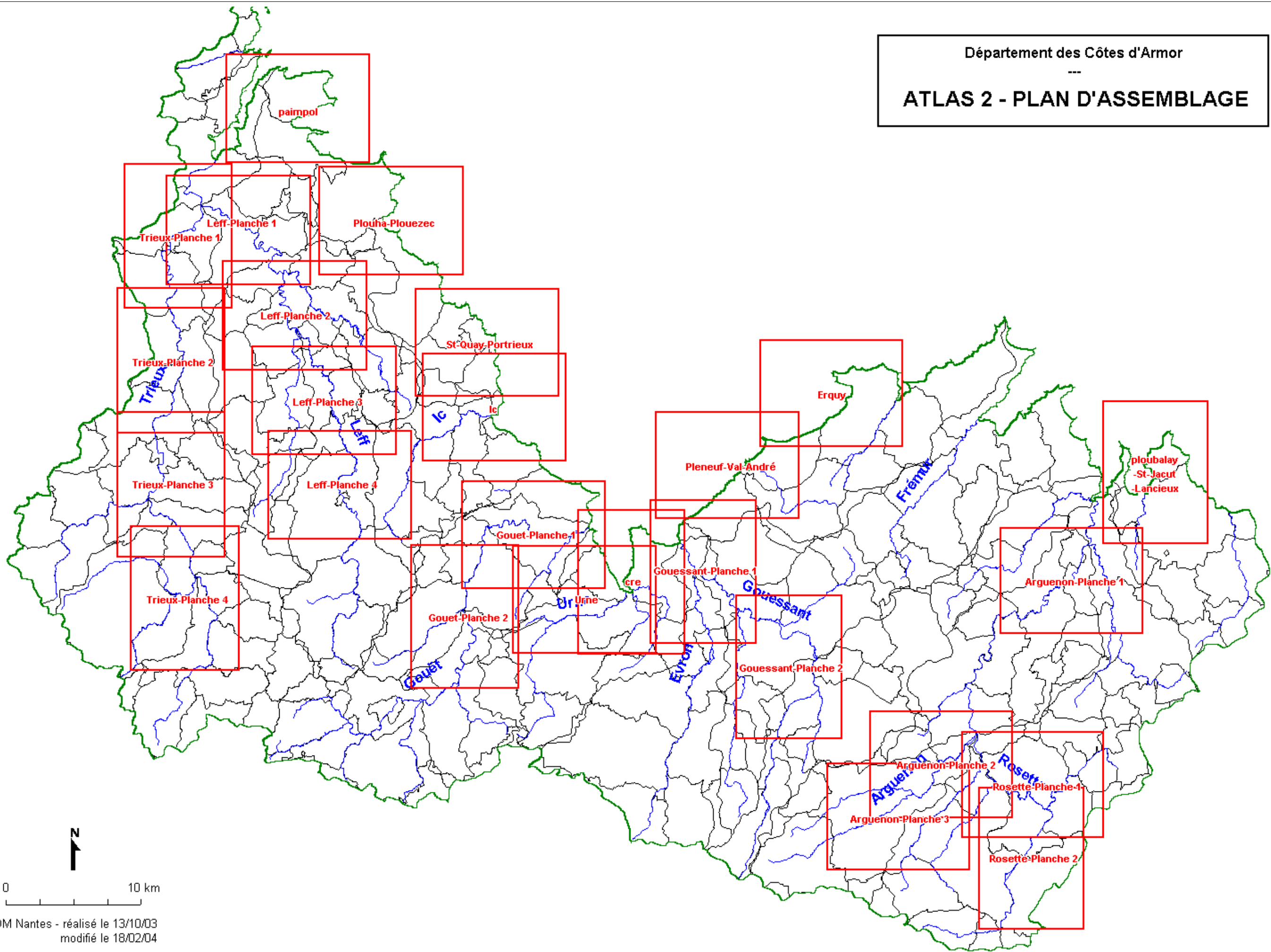
SOMMAIRE

PLAN D'ASSEMBLAGE	1
CARTE DE L'INVENTAIRE DES ZONES INONDABLES CONNUS	2
SERIES DE CARTES DES PLUS HAUTES EAUX CONNUES	3
SERIE DE CARTES DES ZONES POTENTIELLEMENT INONDABLES - CRUE CENTENNALE	13
SERIE DE CARTES DES ZONES POTENTIELLEMENT INONDABLES - SUBMERSION MARINE	23

PLAN D'ASSEMBLAGE

Département des Côtes d'Armor

ATLAS 2 - PLAN D'ASSEMBLAGE



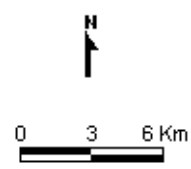
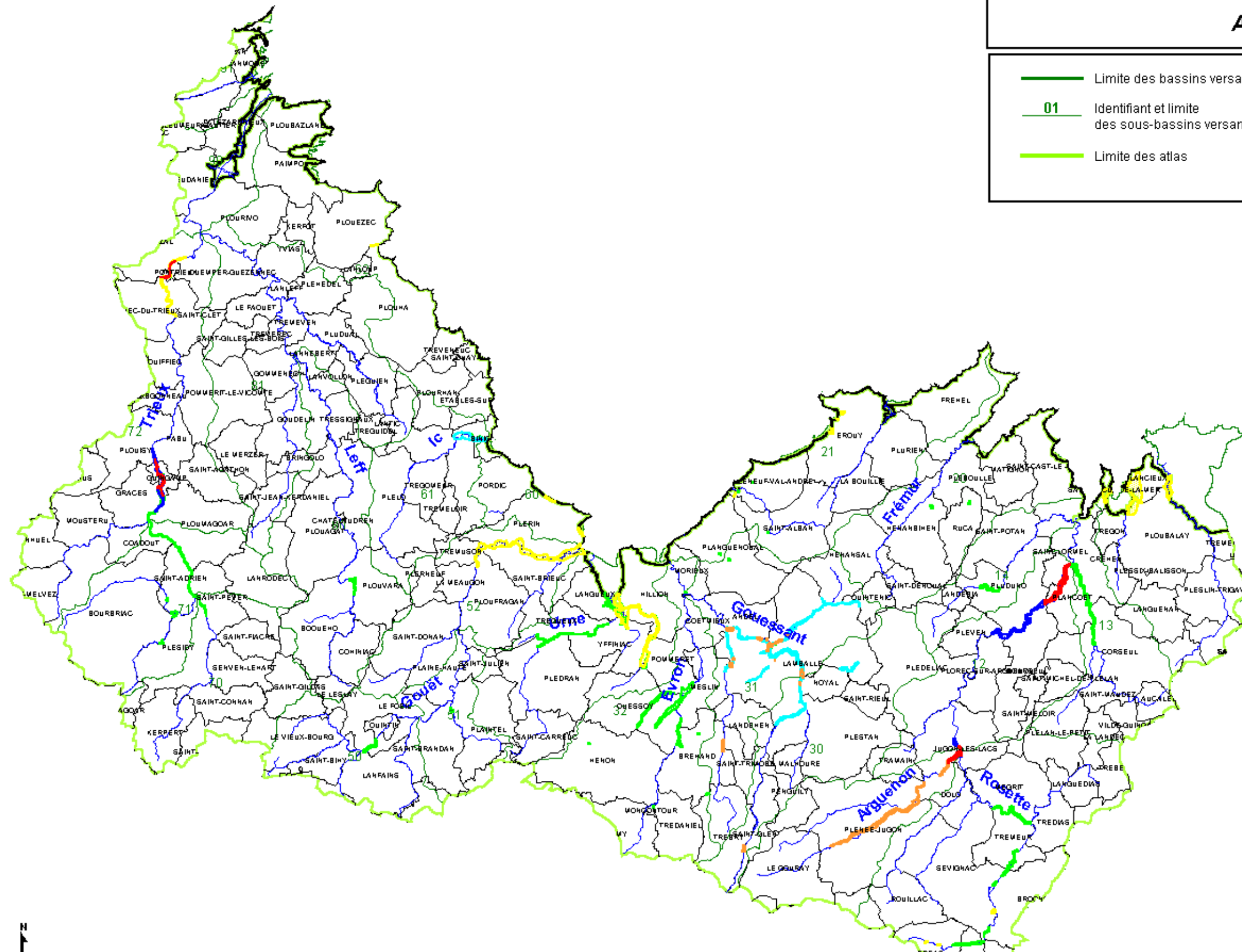
CARTE DE L'INVENTAIRE DES ZONES INONDABLES CONNUES

Inventaire des zones inondables connues

Atlas 2

- Limite des bassins versants
- 01 Identifiant et limite des sous-bassins versants
- Limite des atlas
- Cours d'eau principaux
- Ruisseaux
- Limite département
- Limite de commune

- ### Zones Inondables
- | Cruces observées | Aléa inondation |
|-------------------------------|---------------------------|
| ZI CETE année 1983 | PPRI |
| ZI Rance année 1999 | |
| ZI SOGREAH année 1995 | |
| ZI subdivision DDE année 1995 | Zones inondables diverses |
| ZI DCS DICRIM | |




SÉRIE DE CARTES DES PLUS HAUTES EAUX CONNUES

L'ARGUENON

Département des Côtes d'Armor

Carte des Plus Hautes Eaux Connues L'Arguenon - Planche n°1

 Zone inondée

Localisation des laisses de crue

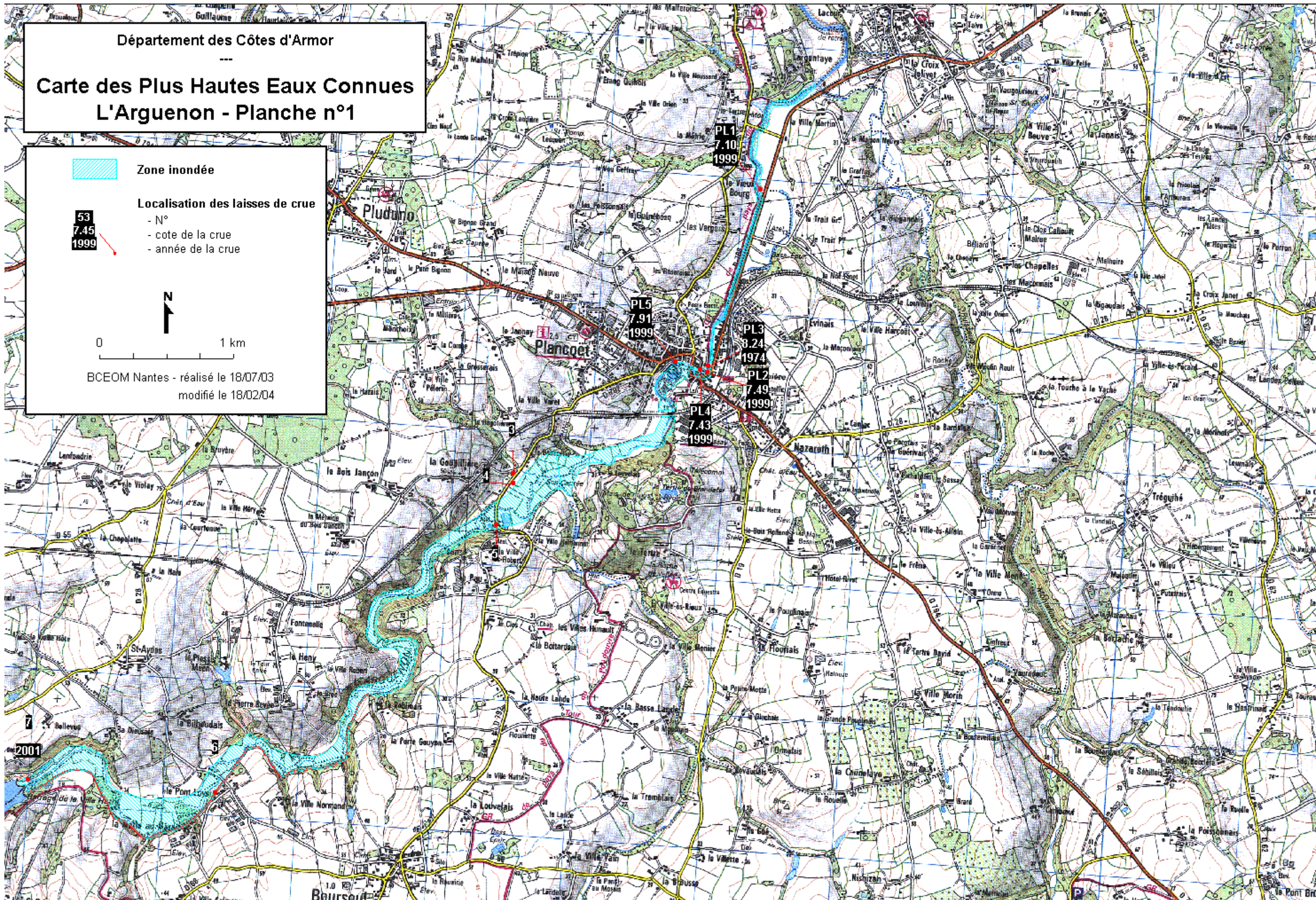
 53
7.45
1999

- N°
- cote de la crue
- année de la crue



0 1 km

BCEOM Nantes - réalisé le 18/07/03
modifié le 18/02/04



Département des Côtes d'Armor

Carte des Plus Hautes Eaux Connues L'Arguenon - Planche n°2



Zone inondée

Localisation des laisses de crue

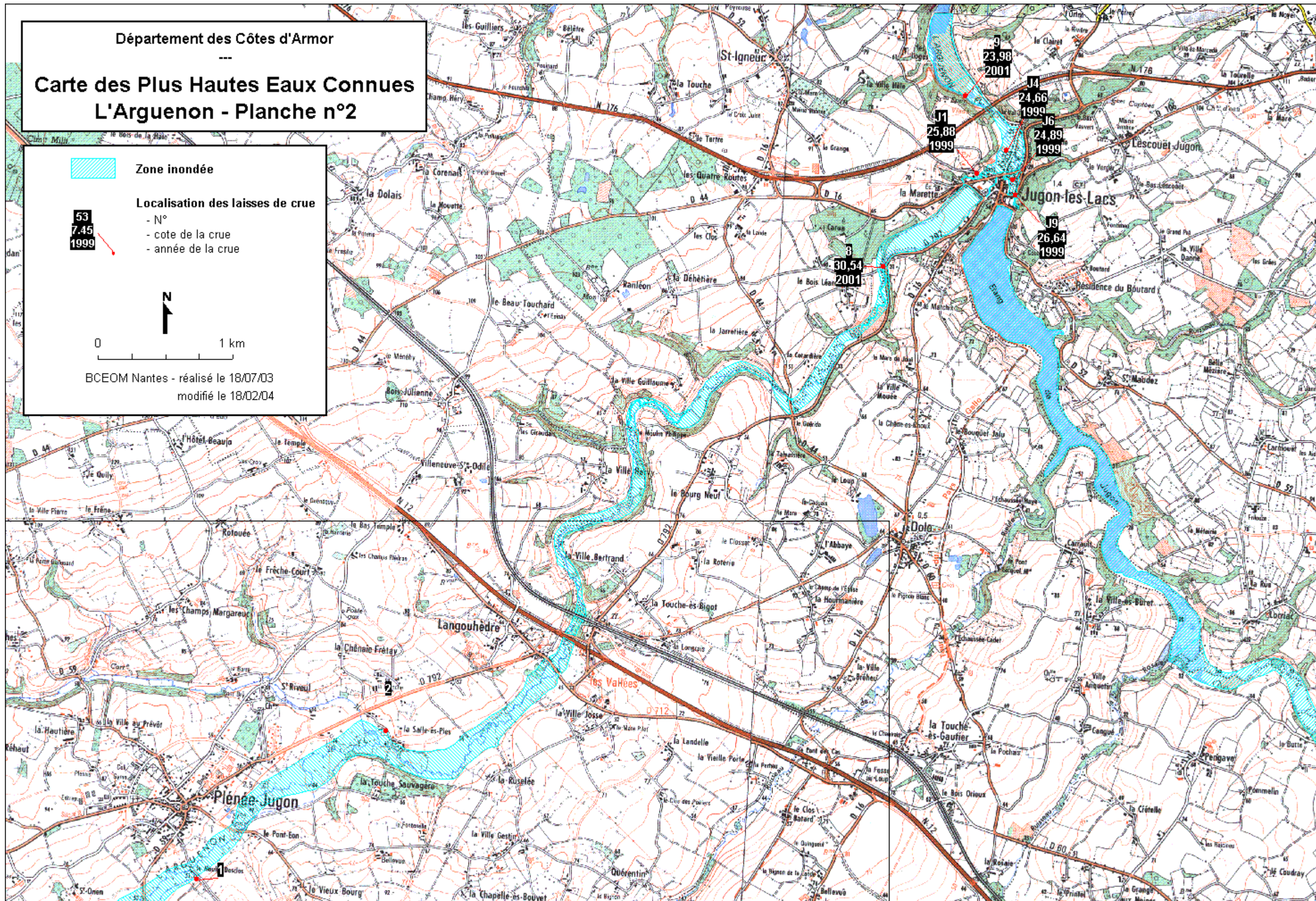
- N°
- cote de la crue
- année de la crue

53
7.45
1999



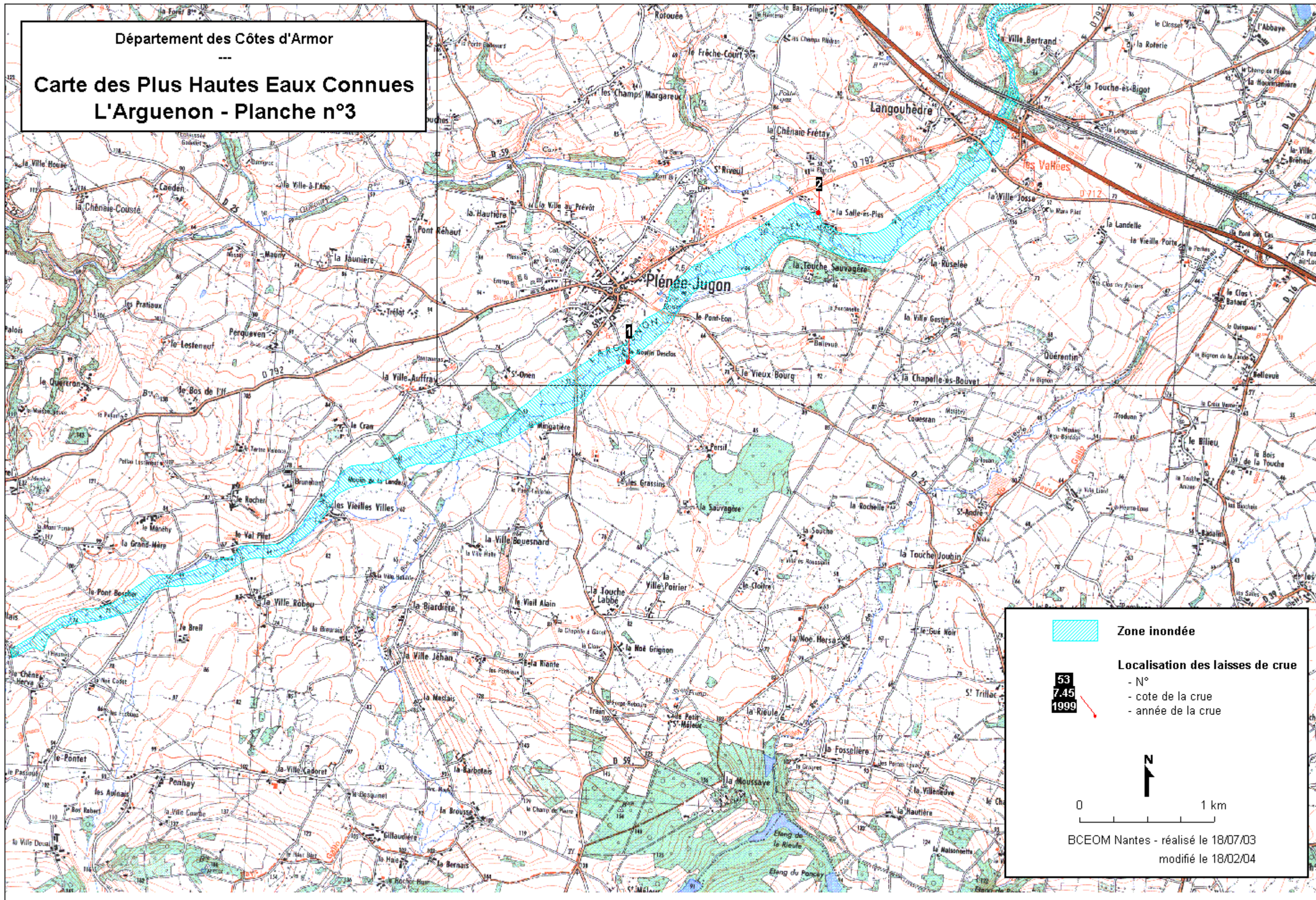
0 1 km

BCEOM Nantes - réalisé le 18/07/03
modifié le 18/02/04



Département des Côtes d'Armor


Carte des Plus Hautes Eaux Connues L'Arguenon - Planche n°3



LA ROSETTE

Département des Côtes d'Armor

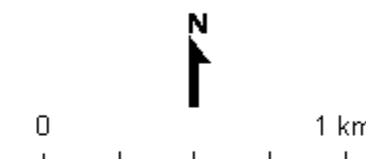
Carte des Plus Hautes Eaux Connues La Rosette - Planche n°1

 Zone inondée

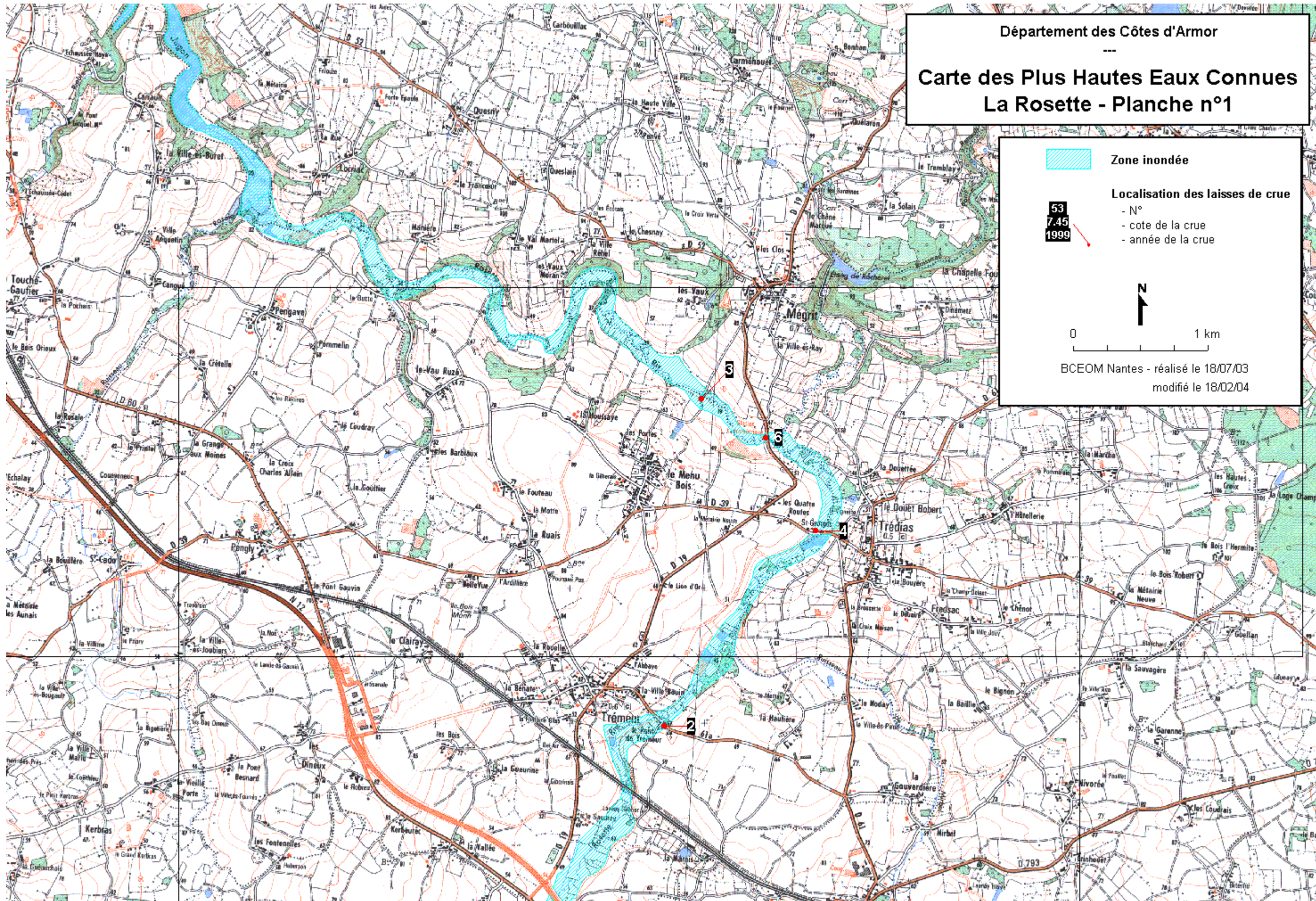
Localisation des laisses de crue

- N°
- cote de la crue
- année de la crue

53
7.45
1999

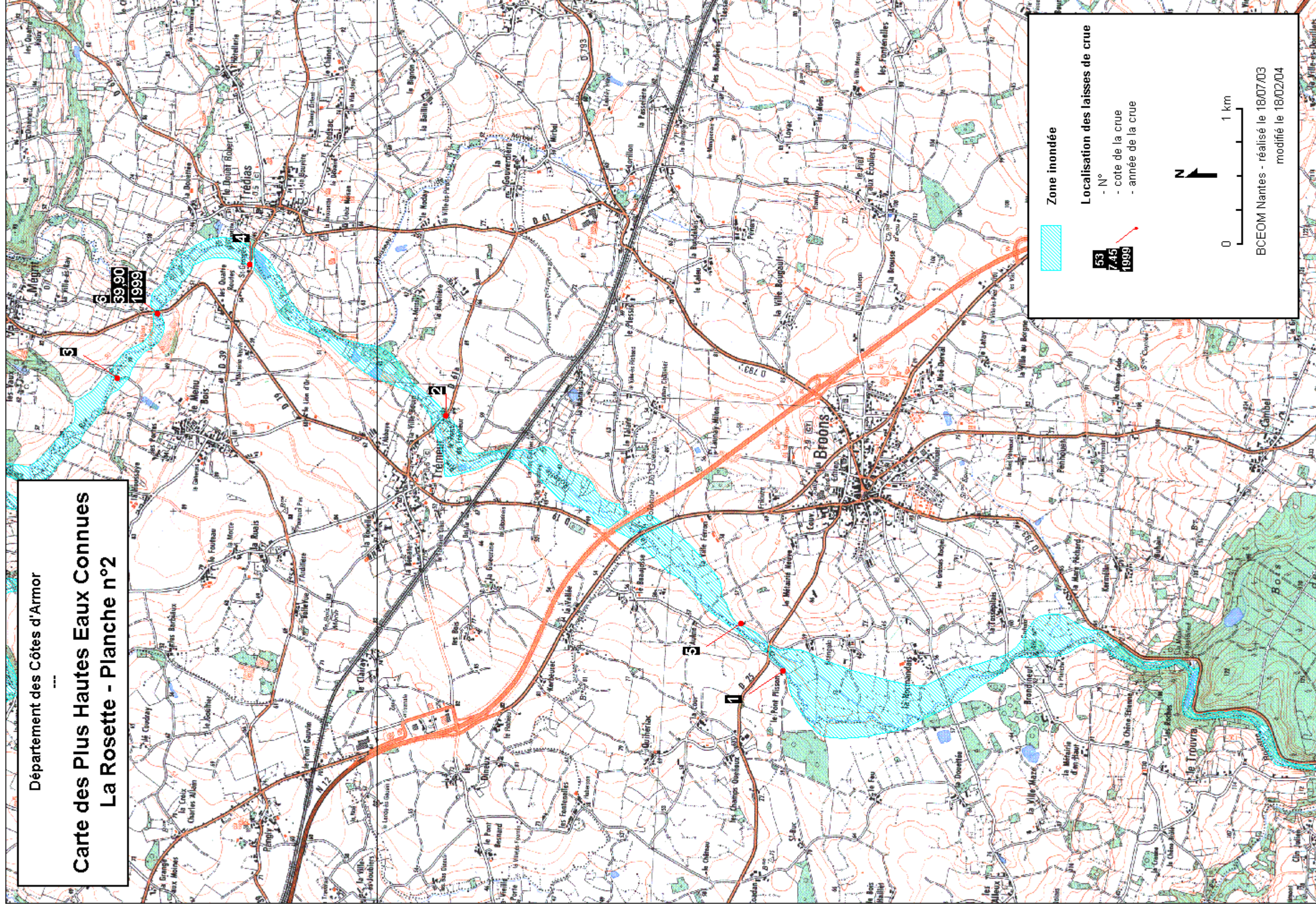


BCEOM Nantes - réalisé le 18/07/03
modifié le 18/02/04



Département des Côtes d'Armor

Carte des Plus Hautes Eaux Connues La Rosette - Planche n°2



LE GOUESSANT

Département des Côtes d'Armor

Carte des Plus Hautes Eaux Connues Le Gouessant - Planche n°1

Zone inondée

Localisation des laisses de crue

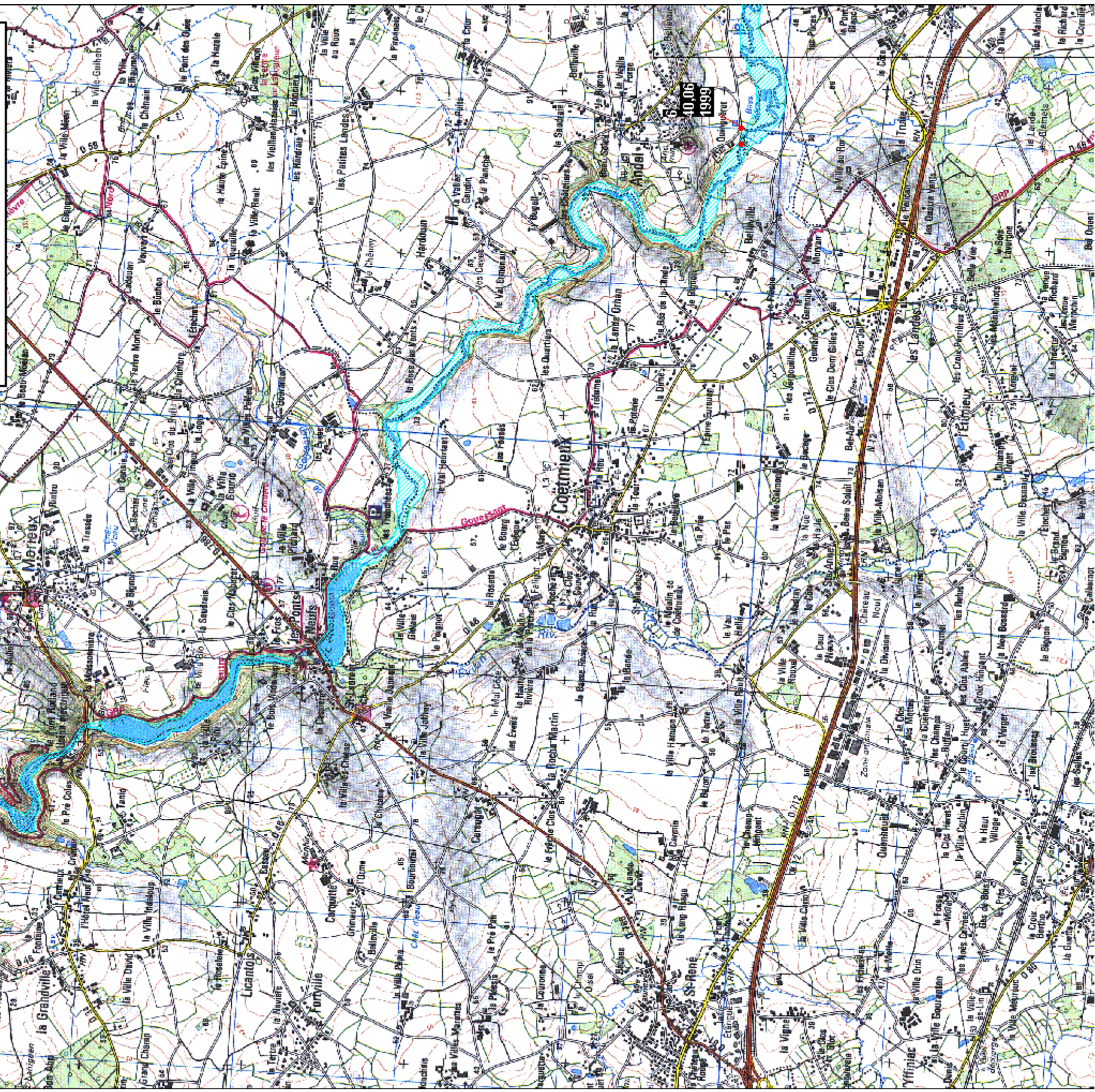
- N°
- cote de la crue
- année de la crue

53
7.45
1999



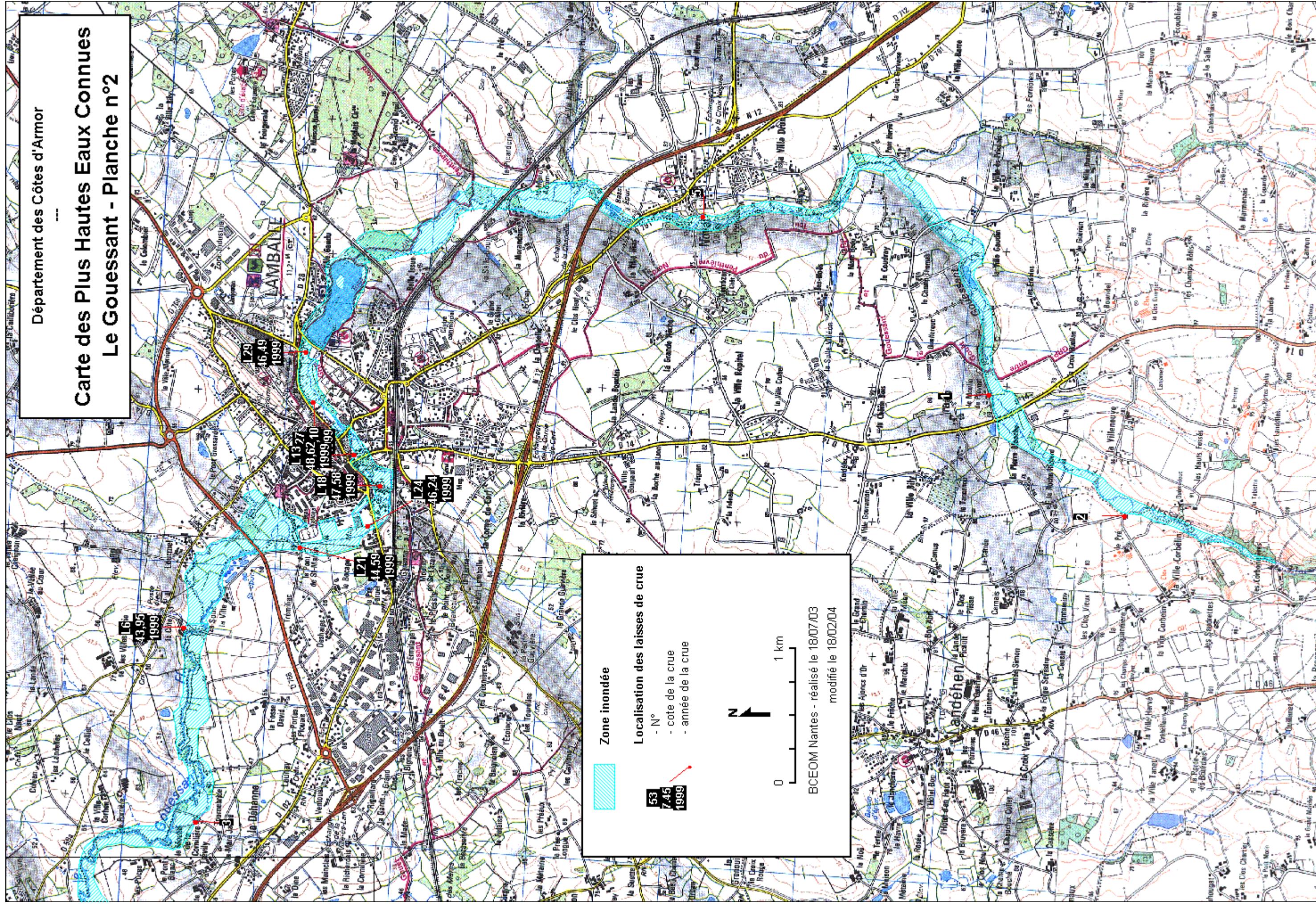
0 1 km

BCEOM Nantes - réalisé le 18/07/03
modifié le 18/02/04



Département des Côtes d'Armor

Carte des Plus Hautes Eaux Connues Le Gouessant - Planche n°2



Zone inondée

Localisation des laisses de crue

- N°
- cote de la crue
- année de la crue

53
7.45
1999



0 1 km

BCEOM Nantes - réalisé le 18/07/03
modifié le 18/02/04

L'URNE

Département des Côtes d'Armor

Carte des Plus Hautes Eaux Connues L'Urne



Zone inondée

Localisation des laisses de crue

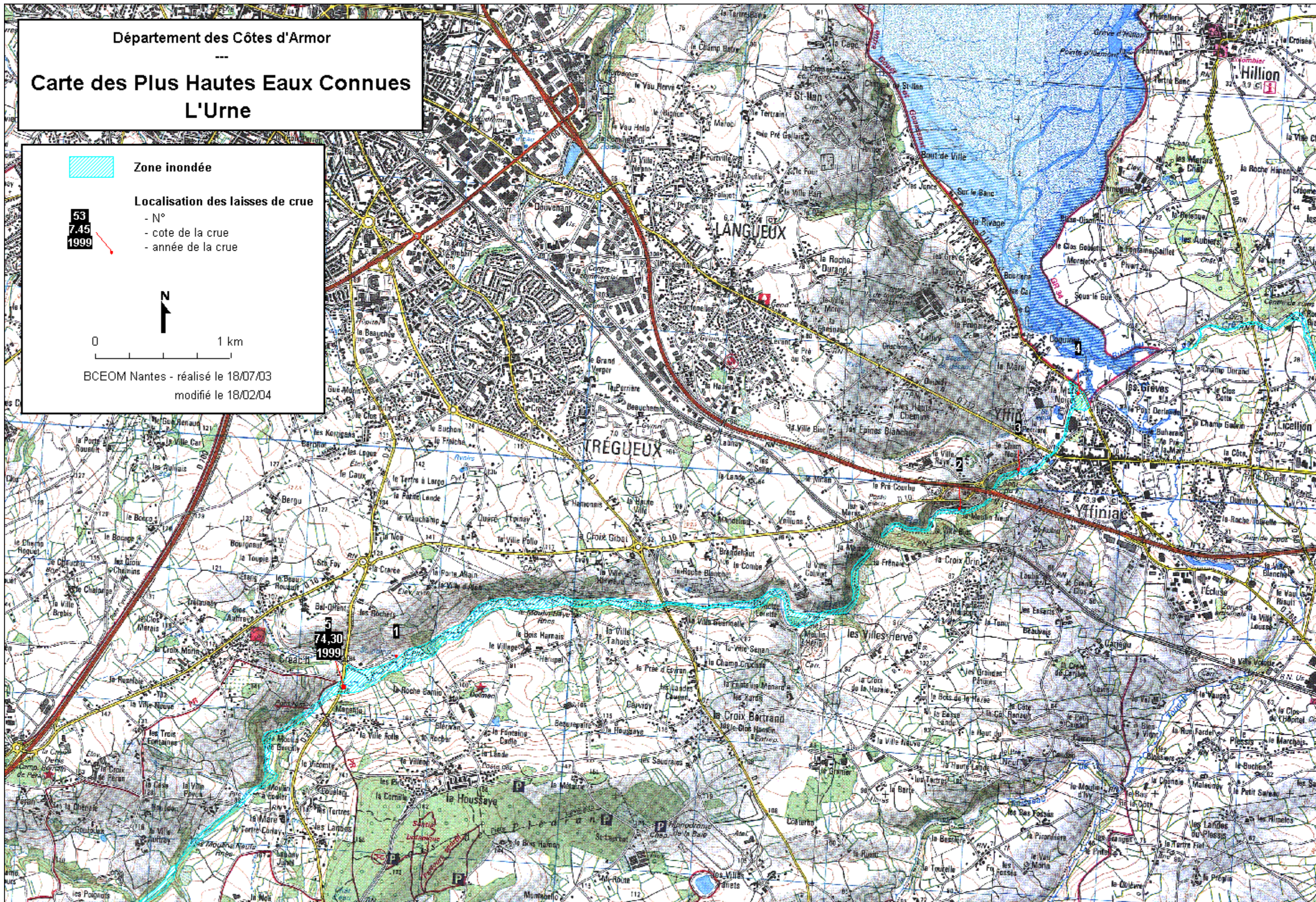
- N°
- cote de la crue
- année de la crue

53
7.45
1999



0 1 km

BCEOM Nantes - réalisé le 18/07/03
modifié le 18/02/04



LE CRE

Département des Côtes d'Armor

Carte des Plus Hautes Eaux Connues Le Cre

Zone inondée

Localisation des laisses de crue

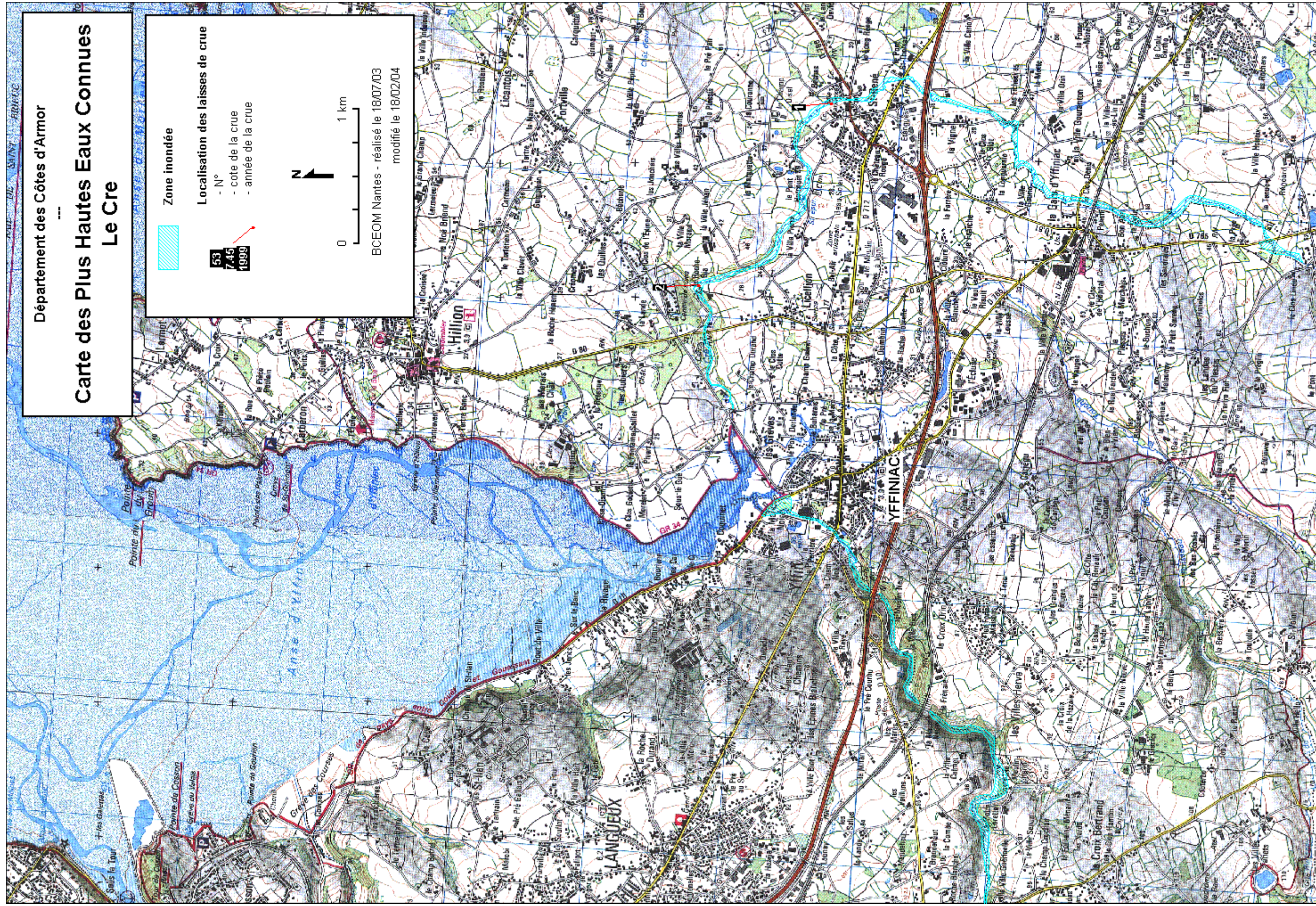
- N°
- cote de la crue
- année de la crue

53
7.45
1999



0 1 km

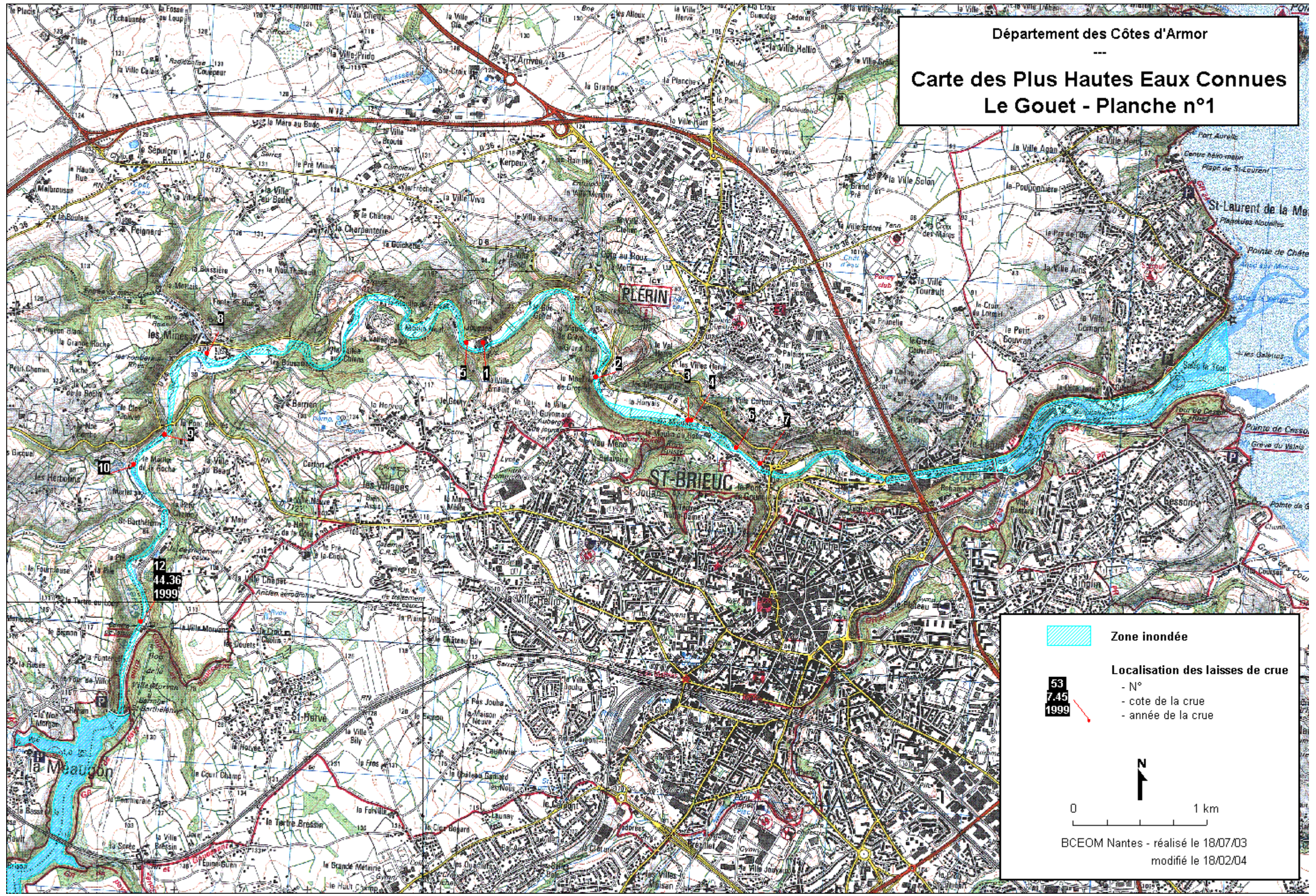
BCEOM Nantes - réalisé le 18/07/03
modifié le 18/02/04




LE GOUËT


Département des Côtes d'Armor


Carte des Plus Hautes Eaux Connues
Le Gouet - Planche n°1



 **Zone inondée**

Localisation des laisses de crue

 - N°
 - cote de la crue
 - année de la crue



0 ————— 1 km

BCEOM Nantes - réalisé le 18/07/03
 modifié le 18/02/04

Département des Côtes d'Armor

Carte des Plus Hautes Eaux Connues Le Gouet - Planche n°2

Zone inondée

53
7.45
1999

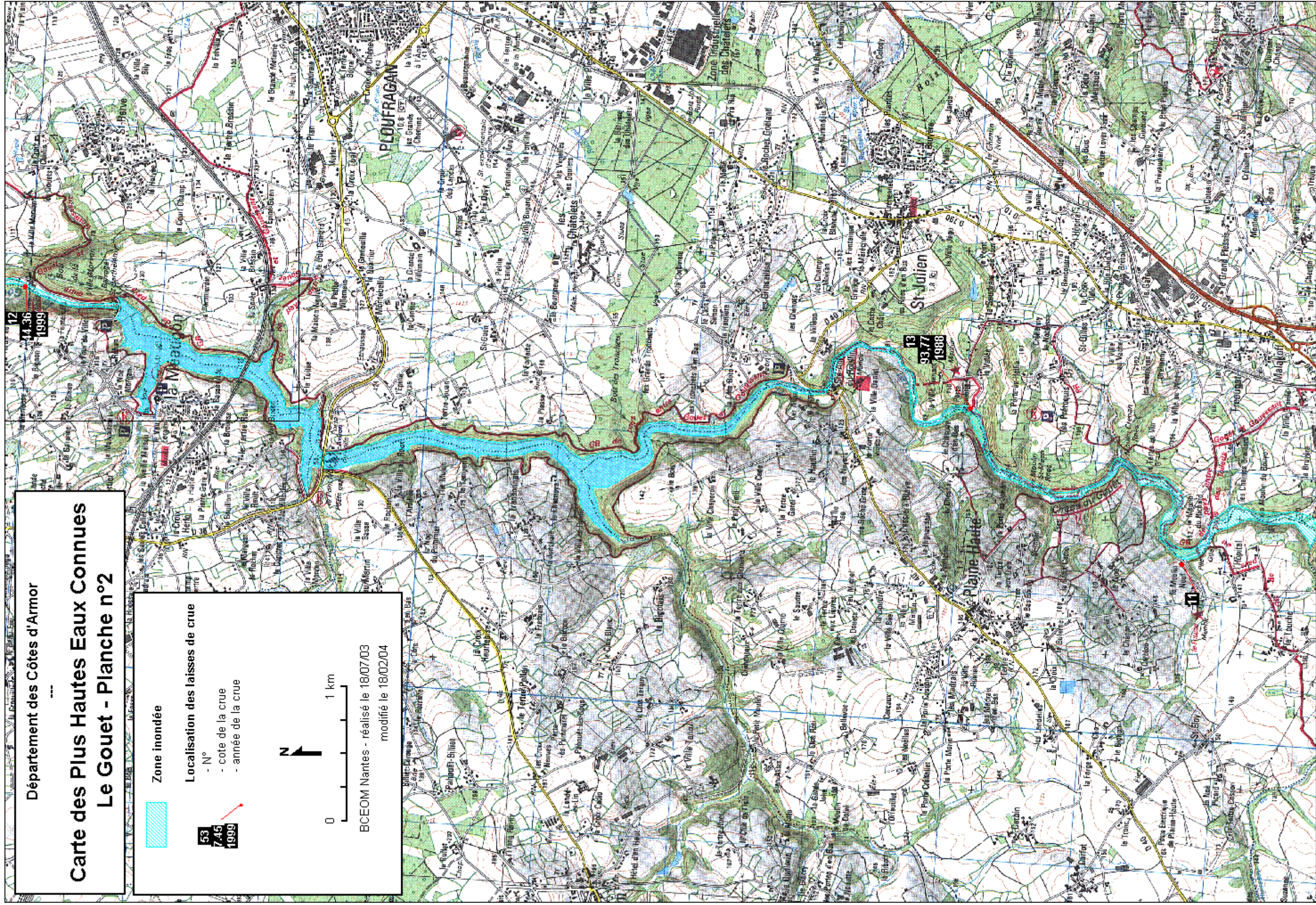
Localisation des laisses de crue

- N°
- cote de la crue
- année de la crue

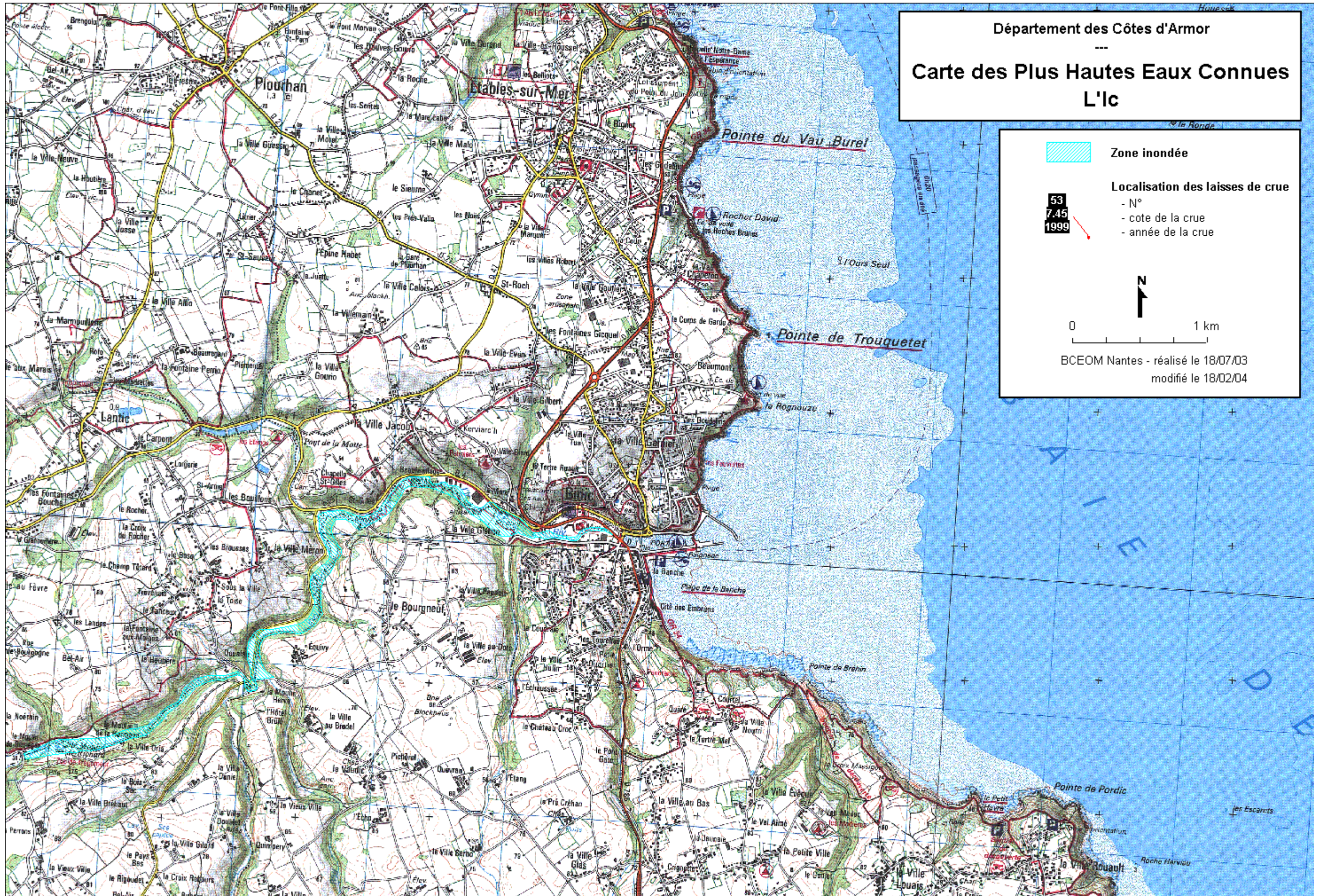


0 1 km

BCEOM Nantes - réalisé le 18/07/03
modifié le 18/02/04




L'IC



LE LEFF

Département des Côtes d'Armor

Carte des Plus Hautes Eaux Connues Le Leff - Planche n°1

 Zone inondée

Localisation des laisses de crue

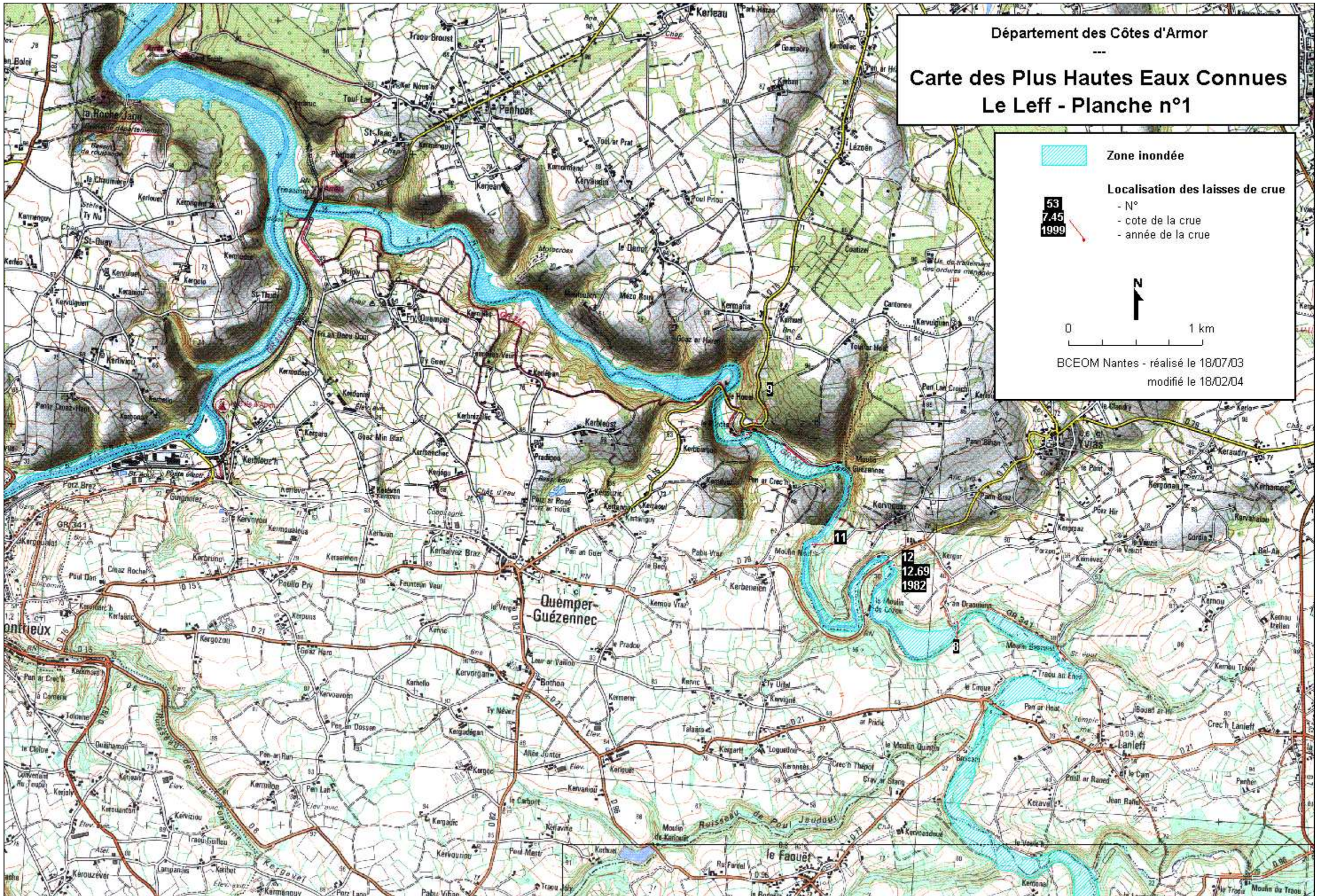
53
7.45
1999

- N°
- cote de la crue
- année de la crue




0 1 km

BCEOM Nantes - réalisé le 18/07/03
modifié le 18/02/04



Département des Côtes d'Armor

Carte des Plus Hautes Eaux Connues
Le Leff - Planche n°2

 Zone inondée

Localisation des laisses de crue

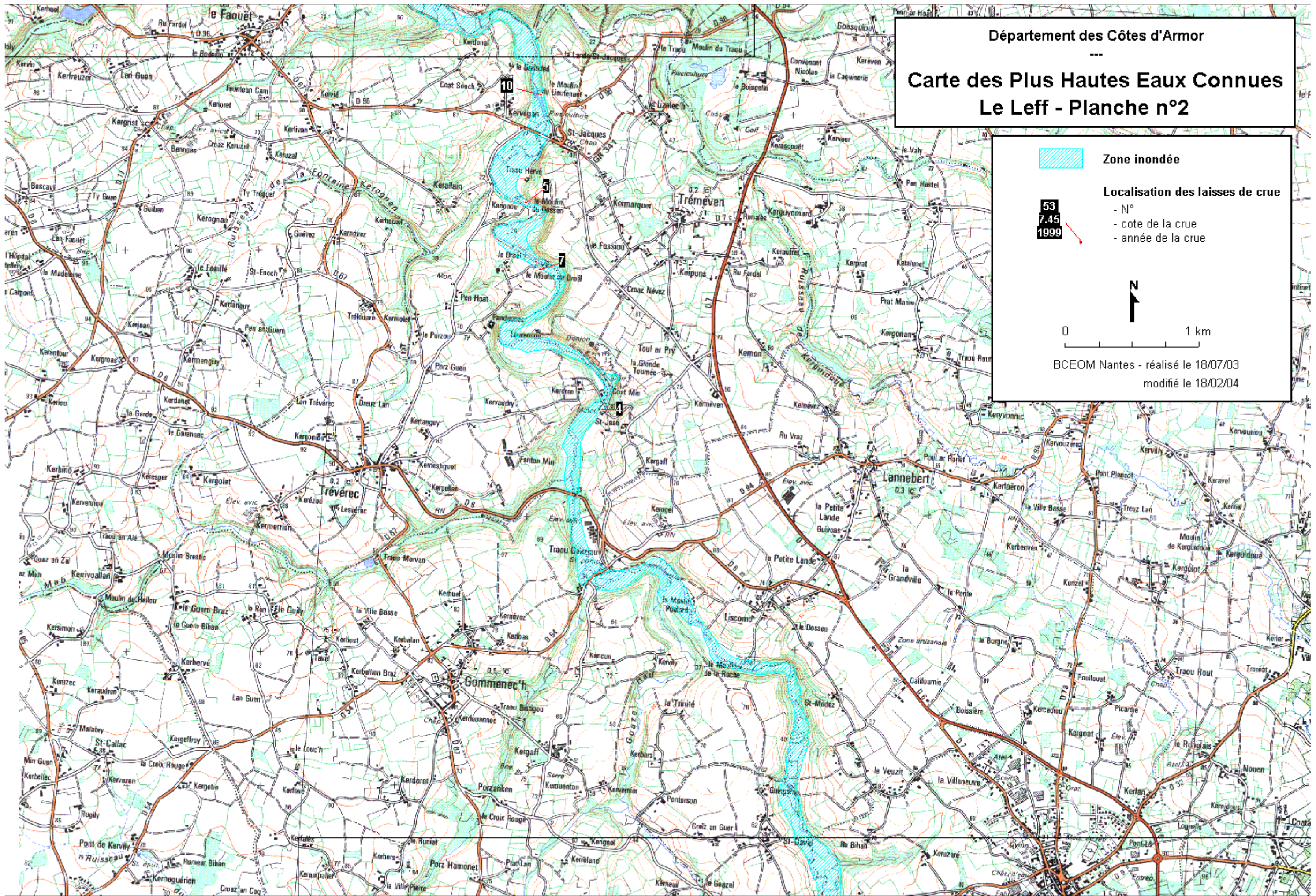
53
7.45
1999

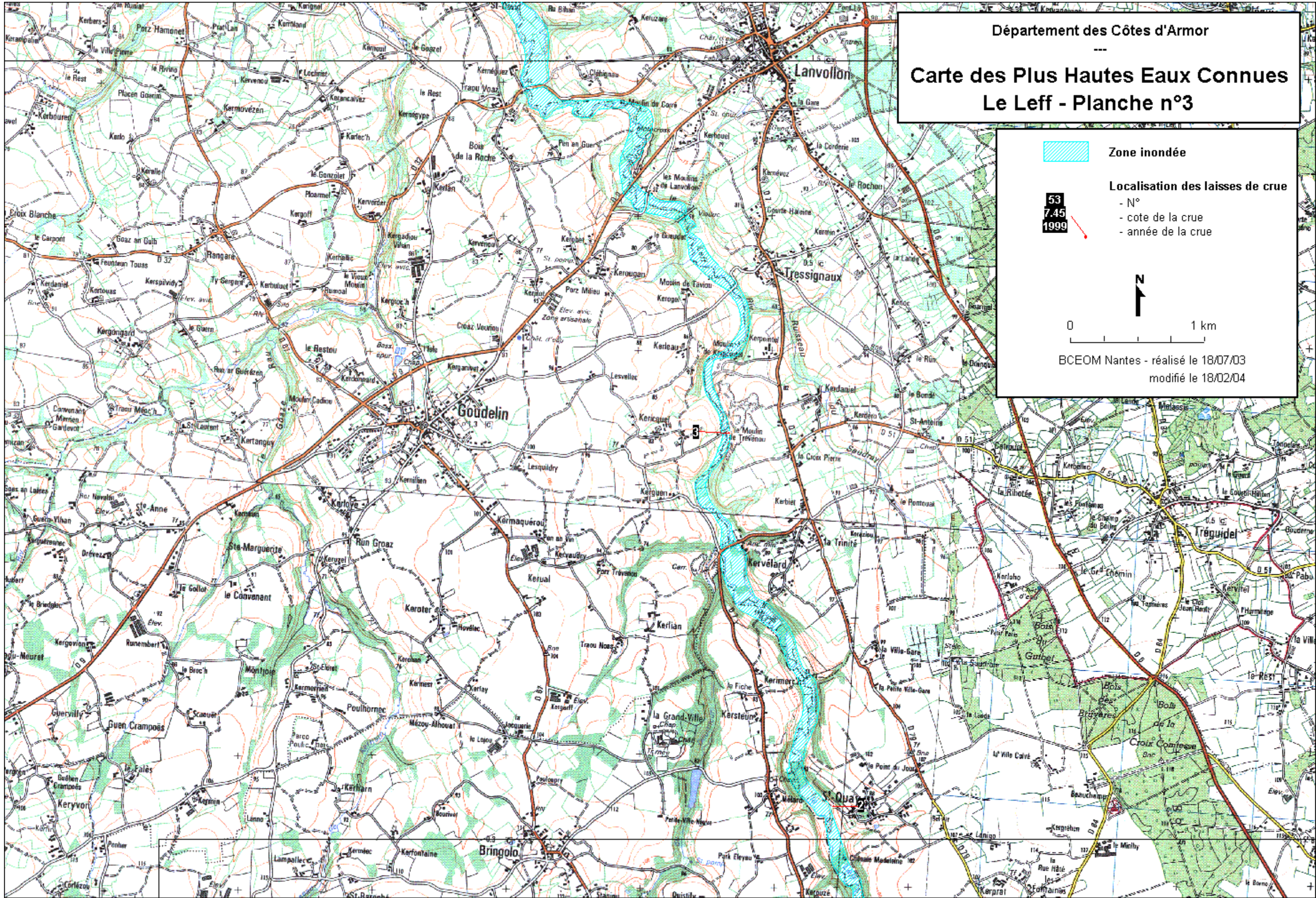
- N°
- cote de la crue
- année de la crue



0 1 km


BCEOM Nantes - réalisé le 18/07/03
modifié le 18/02/04








Département des Côtes d'Armor

Carte des Plus Hautes Eaux Connues
Le Leff - Planche n°3

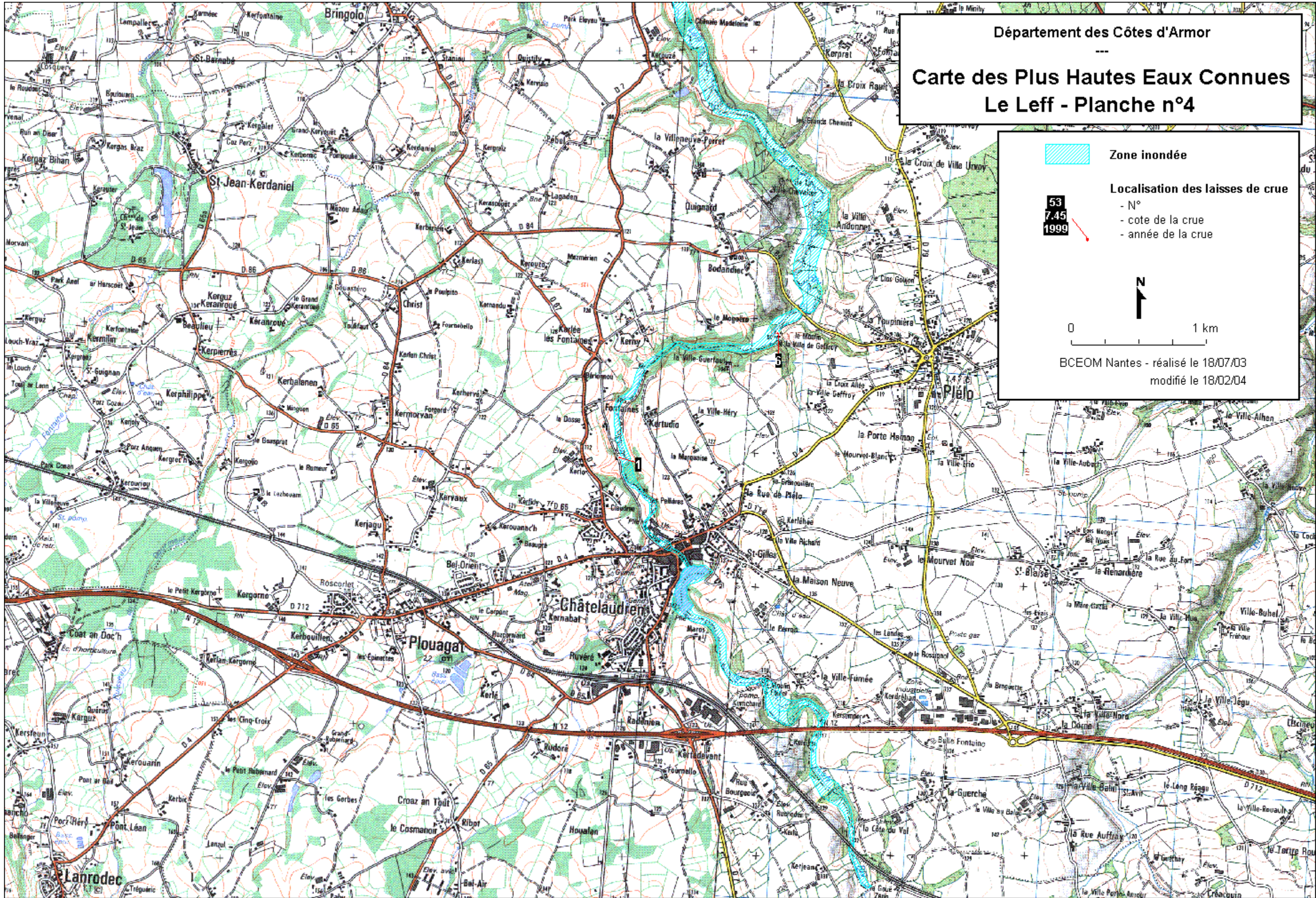
 Zone inondée

 Localisation des laisses de crue
- N°
- cote de la crue
- année de la crue

 N


 0 1 km


BCEOM Nantes - réalisé le 18/07/03
modifié le 18/02/04



Département des Côtes d'Armor

Carte des Plus Hautes Eaux Connues
Le Leff - Planche n°4

 Zone inondée

53
7.45
1999 

Localisation des laisses de crue

- N°
- cote de la crue
- année de la crue

N

0 1 km

BCEOM Nantes - réalisé le 18/07/03
modifié le 18/02/04

LE TRIEUX

Département des Côtes d'Armor

Carte des Plus Hautes Eaux Connues Le Trieux - Planche n°1

Zone inondée



Localisation des laisses de crue

- N°
- cote de la crue
- année de la crue



0 1 km

BCEOM Nantes - réalisé le 18/07/03
modifié le 18/02/04



Département des Côtes d'Armor

Carte des Plus Hautes Eaux Connues Le Trieux - Planche n°2

Zone inondée



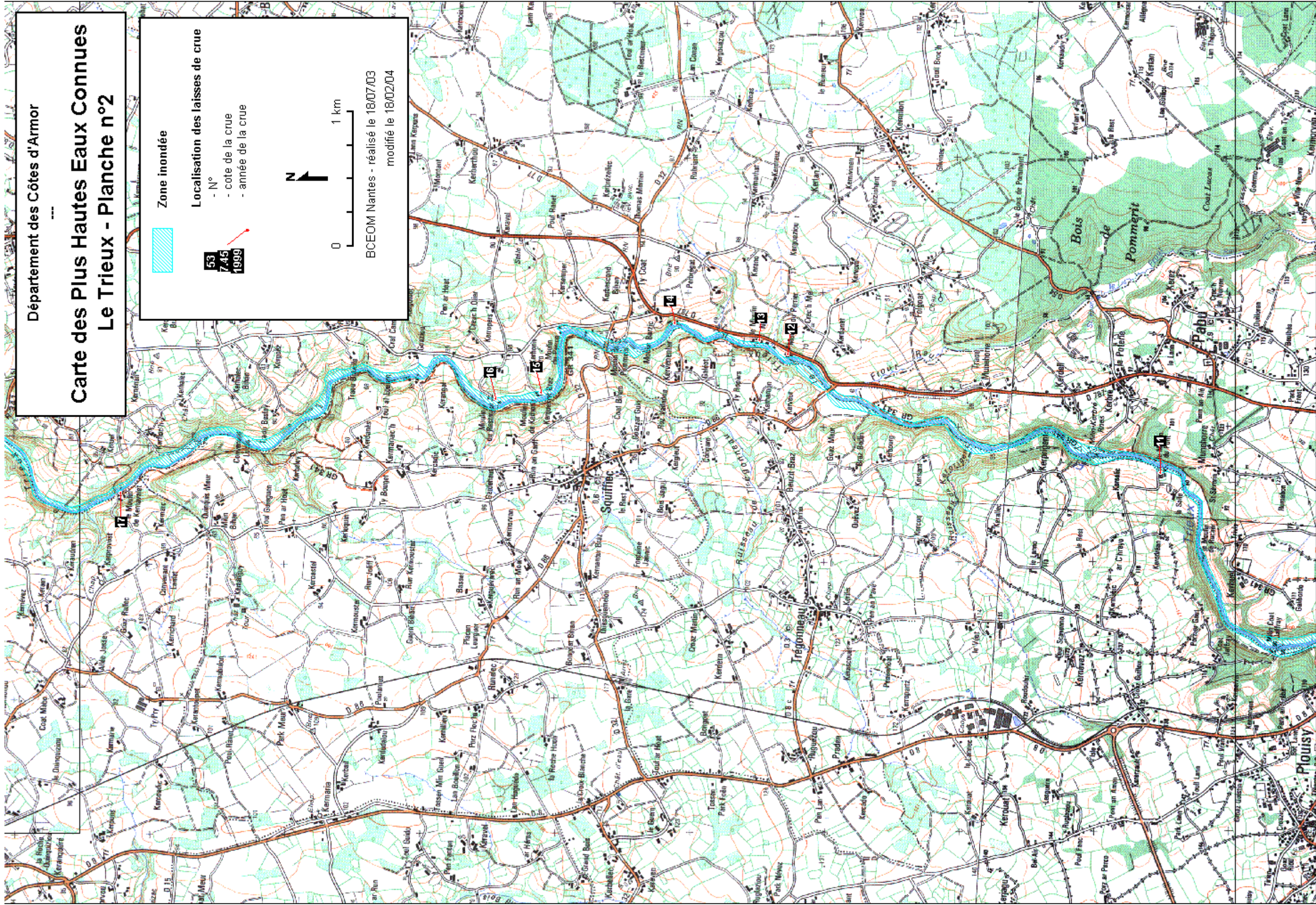
Localisation des laisses de crue

- N°
- cote de la crue
- année de la crue



0 1 km

BCEOM Nantes - réalisé le 18/07/03
modifié le 18/02/04



Département des Côtes d'Armor

Carte des Plus Hautes Eaux Connues Le Trieux - Planche n°3

Zone inondée



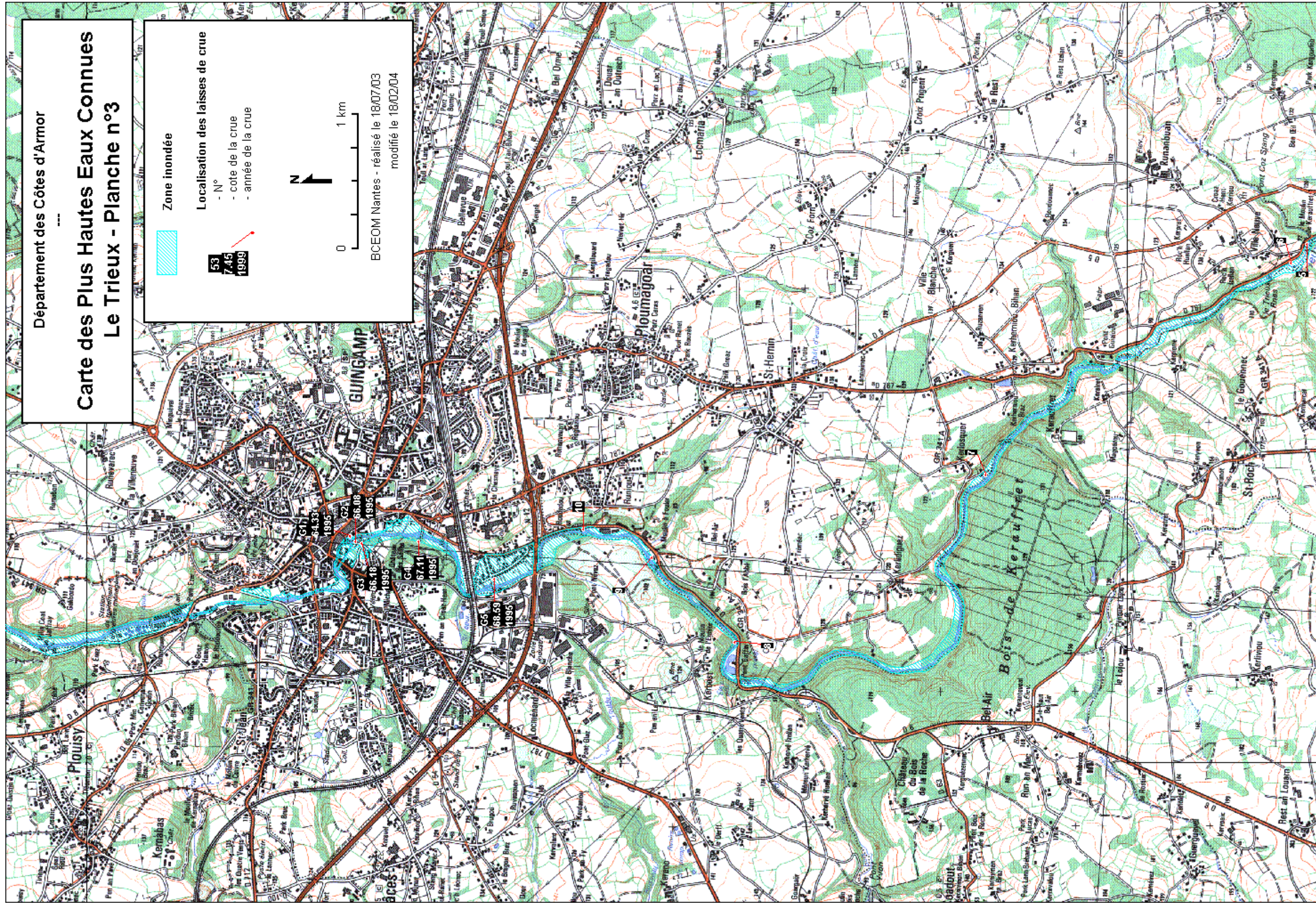
Localisation des laisses de crue

- N°
- cote de la crue
- année de la crue



0 1 km

BCEOM Nantes - réalisé le 18/07/03
modifié le 18/02/04



Département des Côtes d'Armor

Carte des Plus Hautes Eaux Connues Le Trieux - Planche n°4

Zone inondée

Localisation des laisses de crue

- N°

- cote de la crue

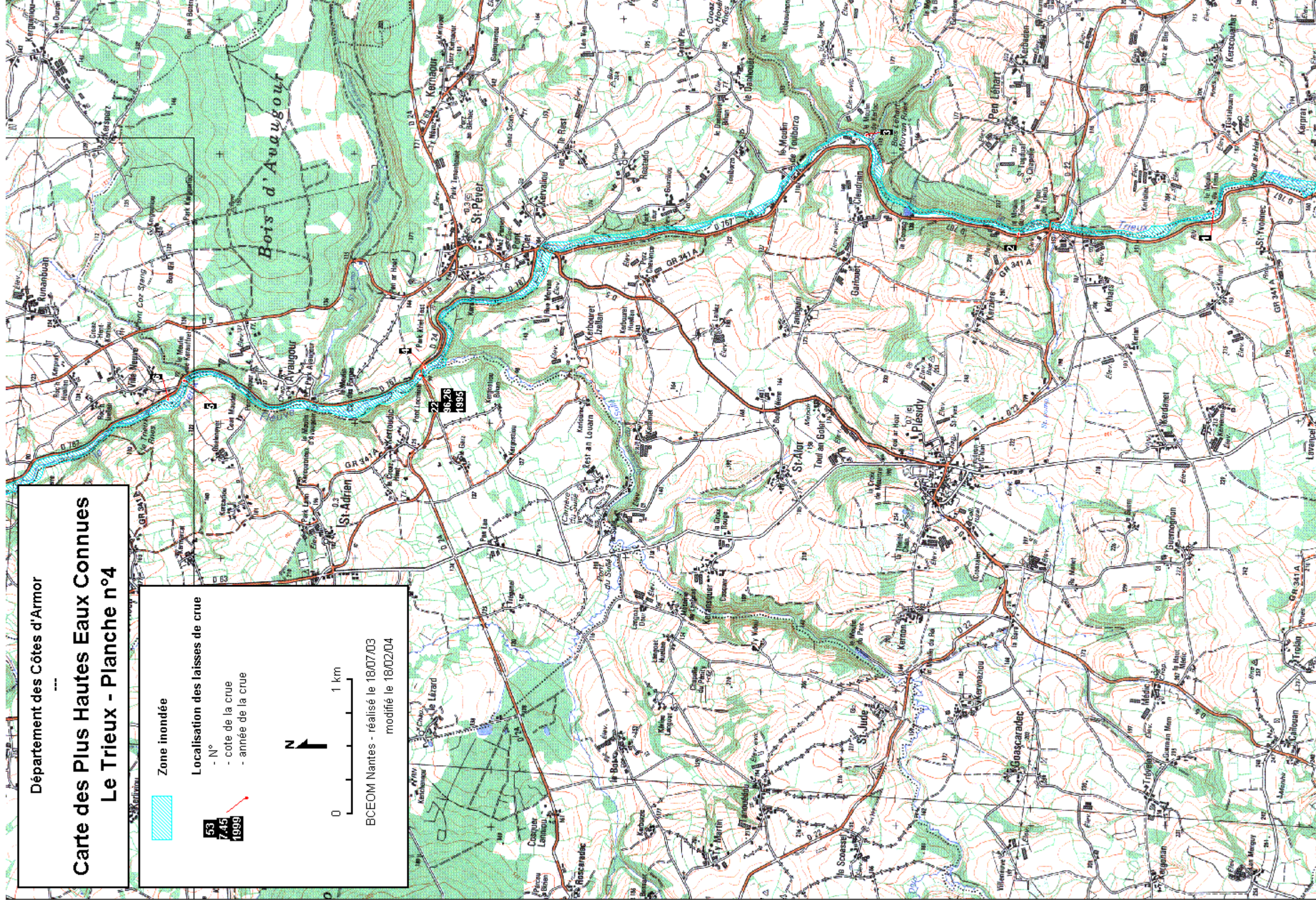
- année de la crue

53
7,45
1999



0 1 km

BCEOM Nantes - réalisé le 18/07/03
modifié le 18/02/04



**SÉRIE DE CARTES DES ZONES POTENTIELLEMENT INONDABLES
- CRUE CENTENNALE -**

L'ARGUENON

Département des Côtes d'Armor

Carte d'Aléas L'Arguenon - Planche n°1

53

Localisation des laisses de crue

Contour de la crue de référence

Aléa faible ($H < 0.5m$)

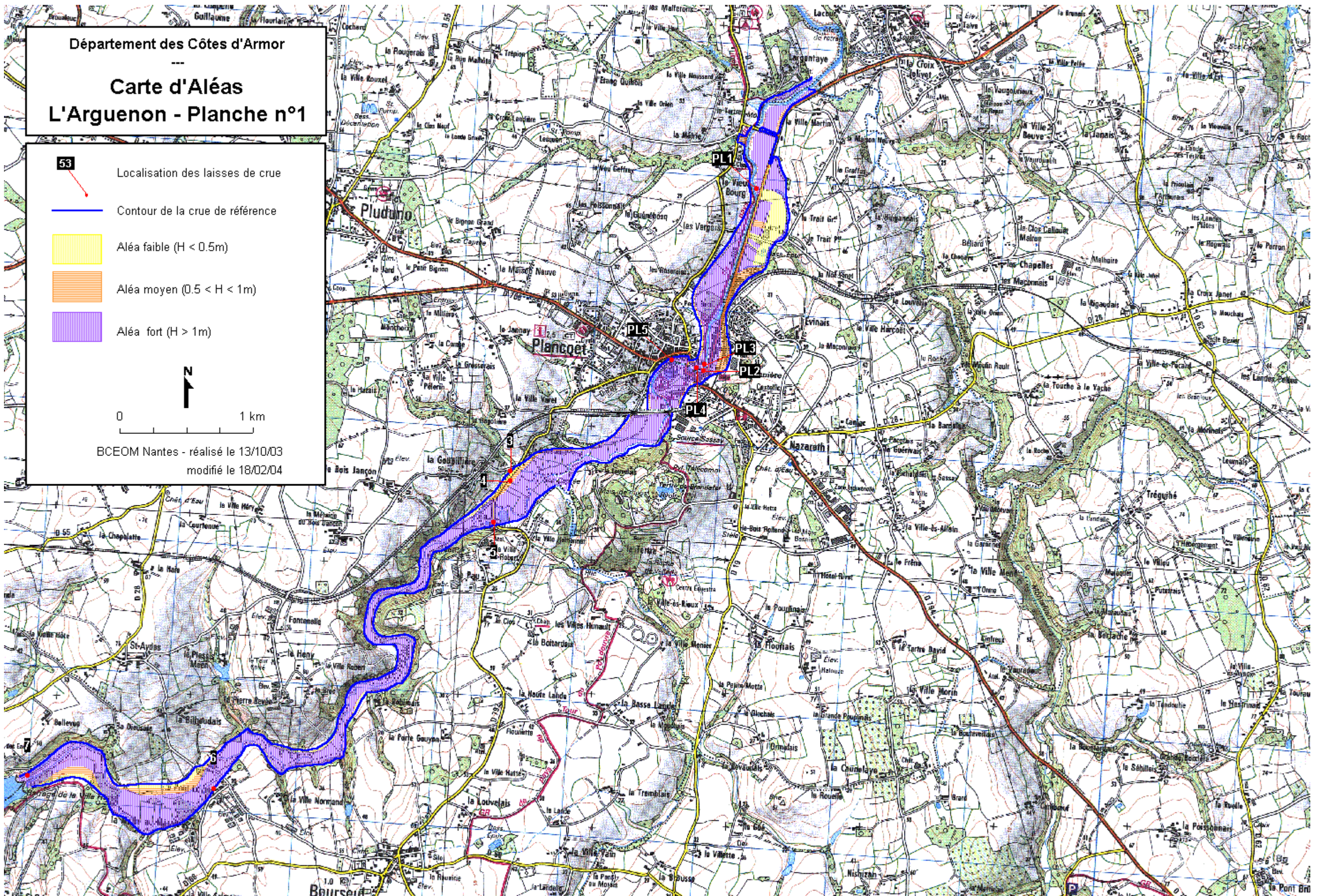
Aléa moyen ($0.5 < H < 1m$)

Aléa fort ($H > 1m$)



0 1 km

BCEOM Nantes - réalisé le 13/10/03
modifié le 18/02/04



Département des Côtes d'Armor

Carte d'Aléas


L'Arguenon - Planche n°1bis

53

Localisation des laisses de crue



Contour de la crue de référence



Aléa faible ($H < 0.5m$)



Aléa moyen ($0.5 < H < 1m$)

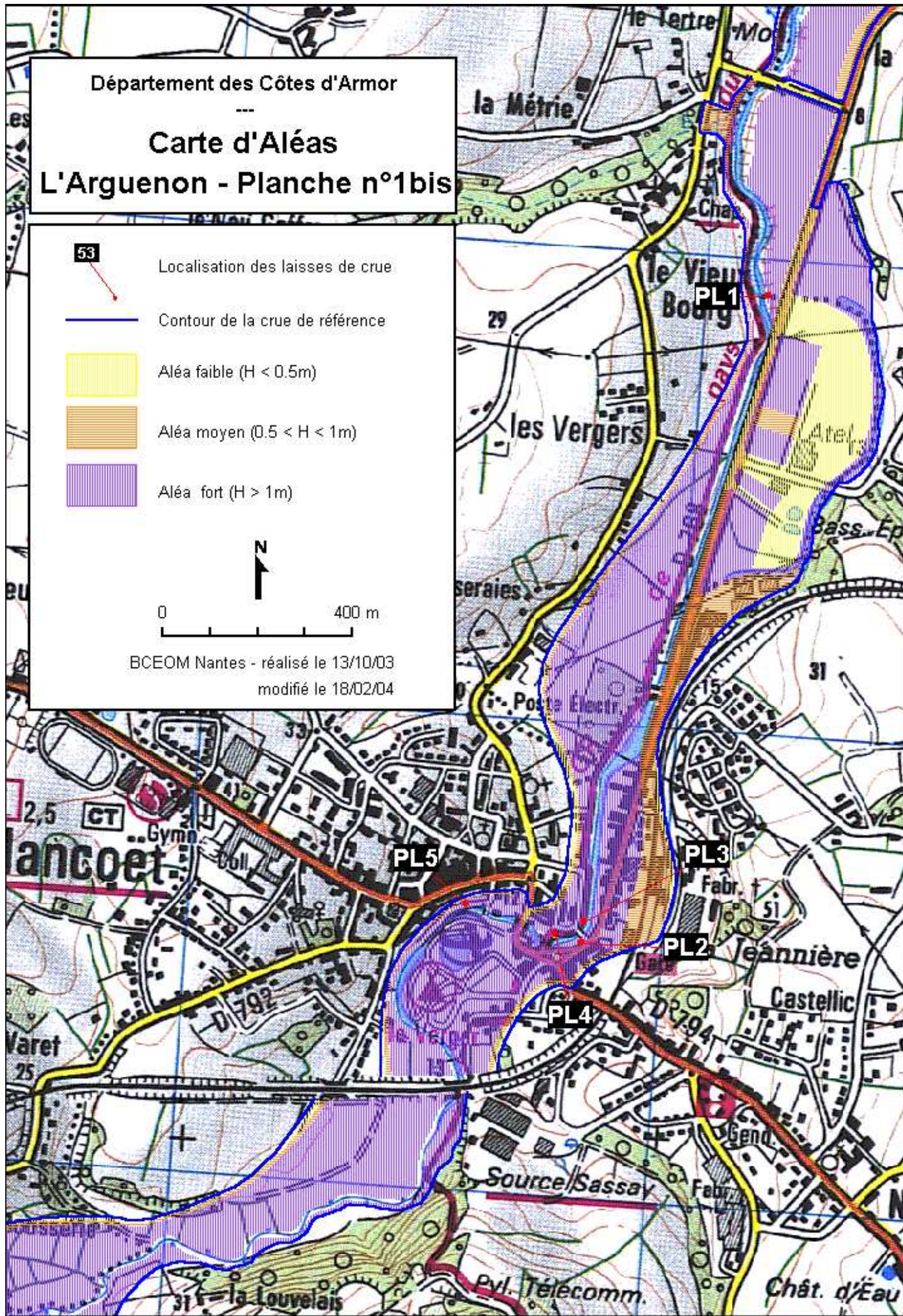


Aléa fort ($H > 1m$)








0 400 m

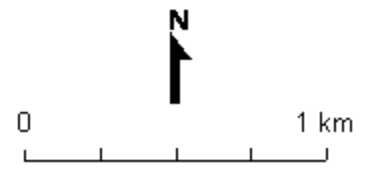
BCEOM Nantes - réalisé le 13/10/03
modifié le 18/02/04



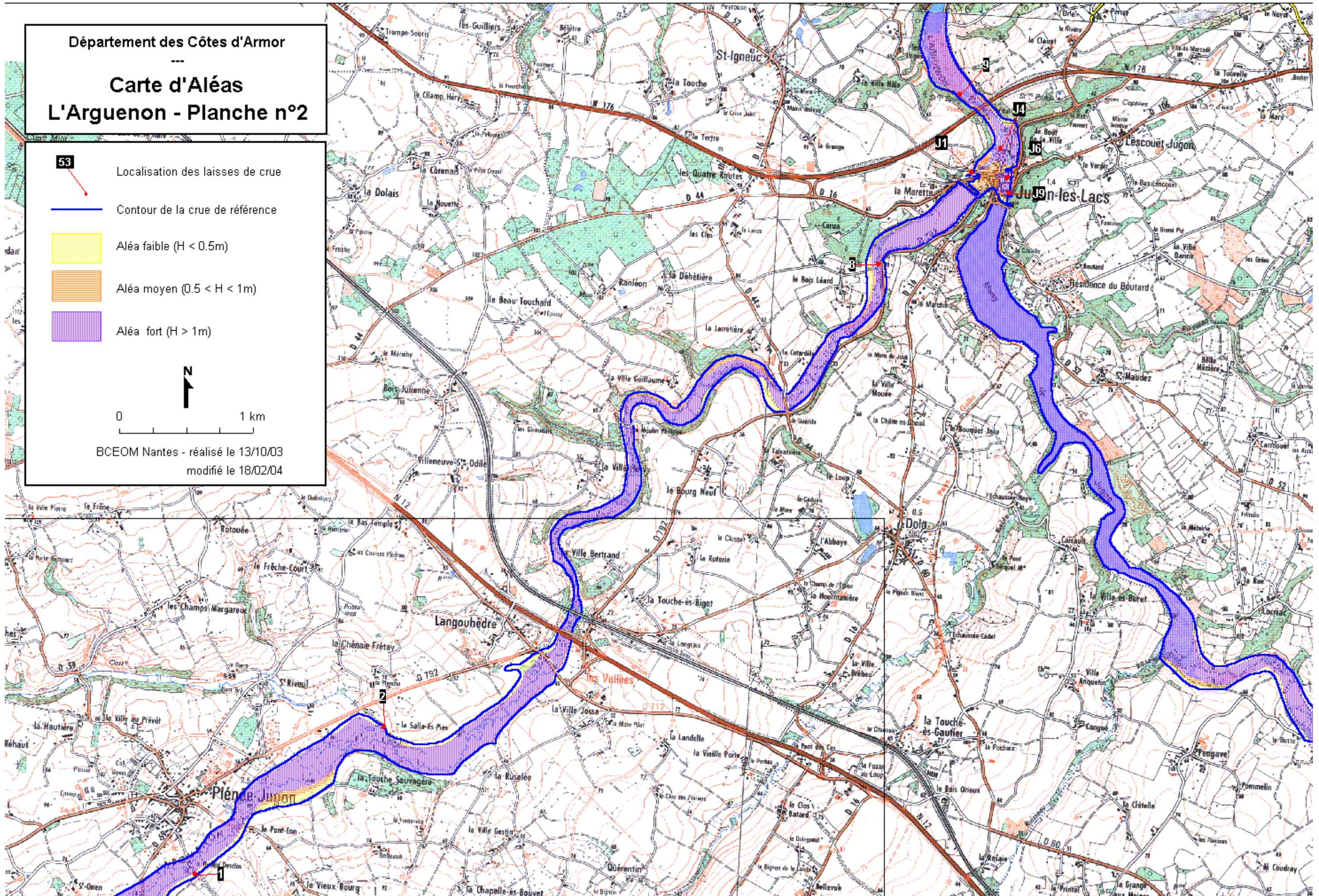
Département des Côtes d'Armor

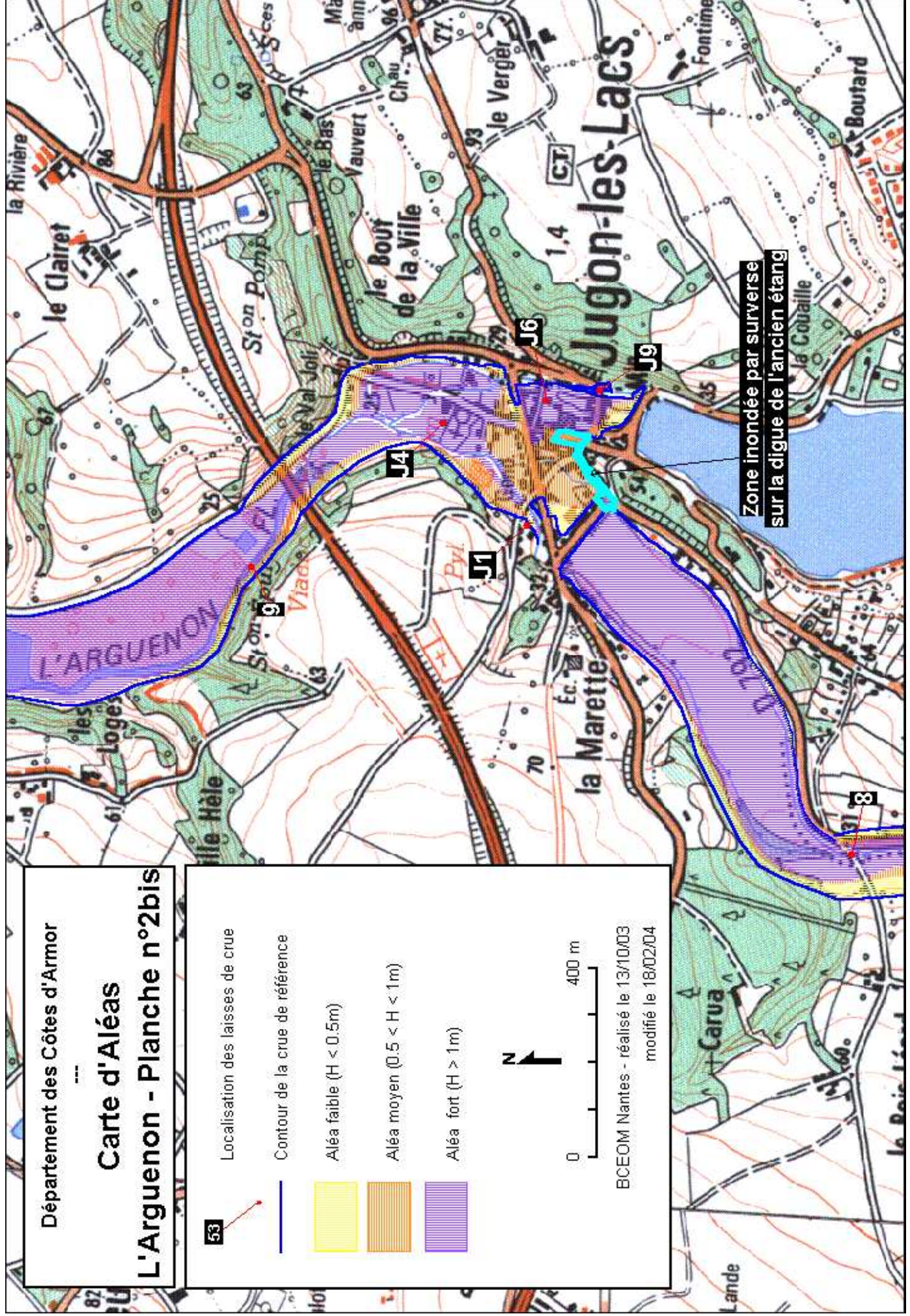
Carte d'Aléas L'Arguenon - Planche n°2

-  Localisation des laisses de crue
-  Contour de la crue de référence
-  Aléa faible ($H < 0.5m$)
-  Aléa moyen ($0.5 < H < 1m$)
-  Aléa fort ($H > 1m$)



BCEOM Nantes - réalisé le 13/10/03
modifié le 18/02/04





Département des Côtes d'Armor

Carte d'Aléas
L'Arguenon - Planche n°2bis

53

Localisation des laisses de crue

Contour de la crue de référence

Aléa faible ($H < 0.5m$)

Aléa moyen ($0.5 < H < 1m$)

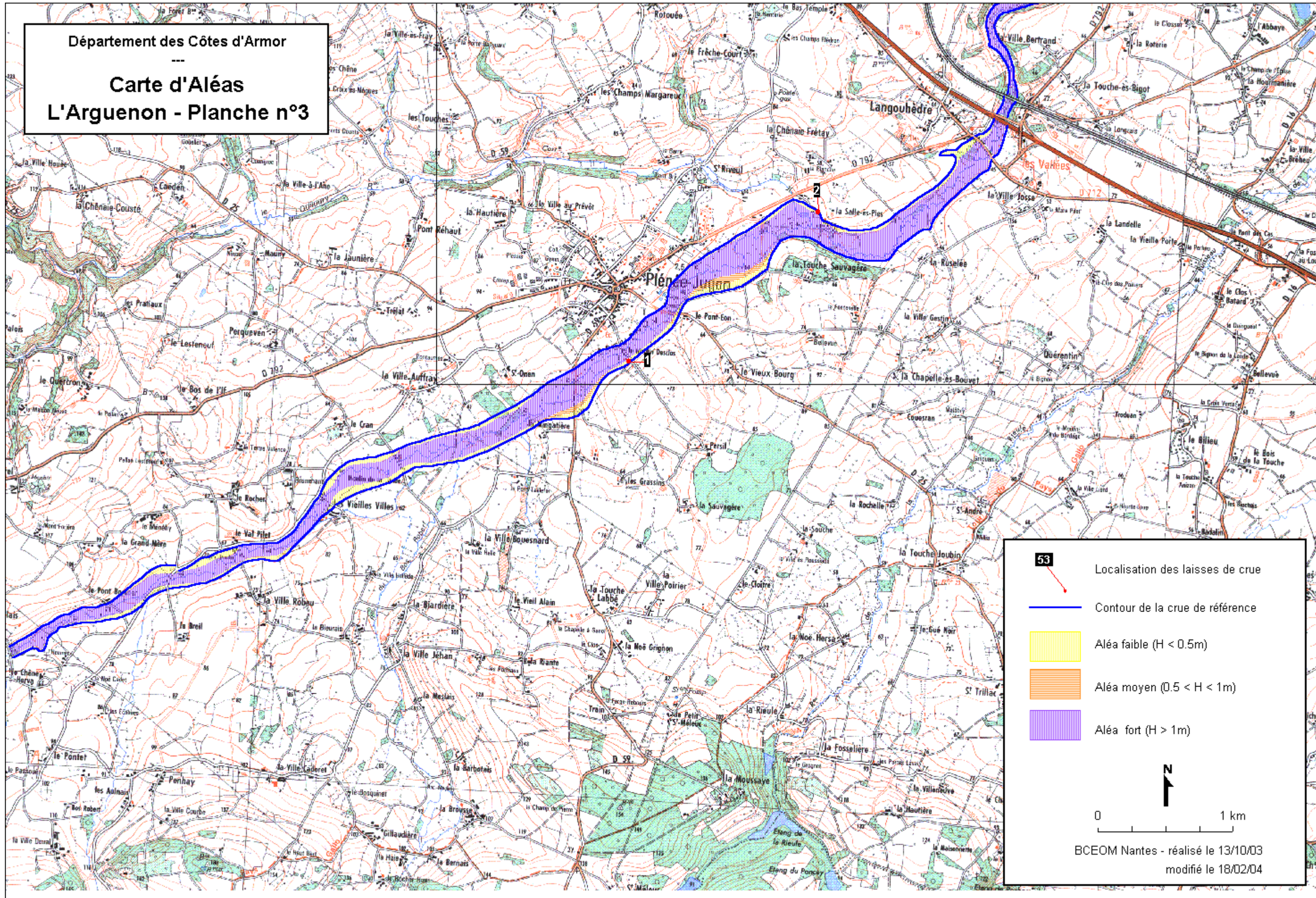
Aléa fort ($H > 1m$)

0 400 m

BCEOM Nantes - réalisé le 13/10/03
modifié le 18/02/04

Département des Côtes d'Armor

Carte d'Aléas L'Arguenon - Planche n°3



LA ROSETTE

Département des Côtes d'Armor

Carte d'Aléas
La Rosette - Planche n°1

53 Localisation des laisses de crue

— Contour de la crue de référence

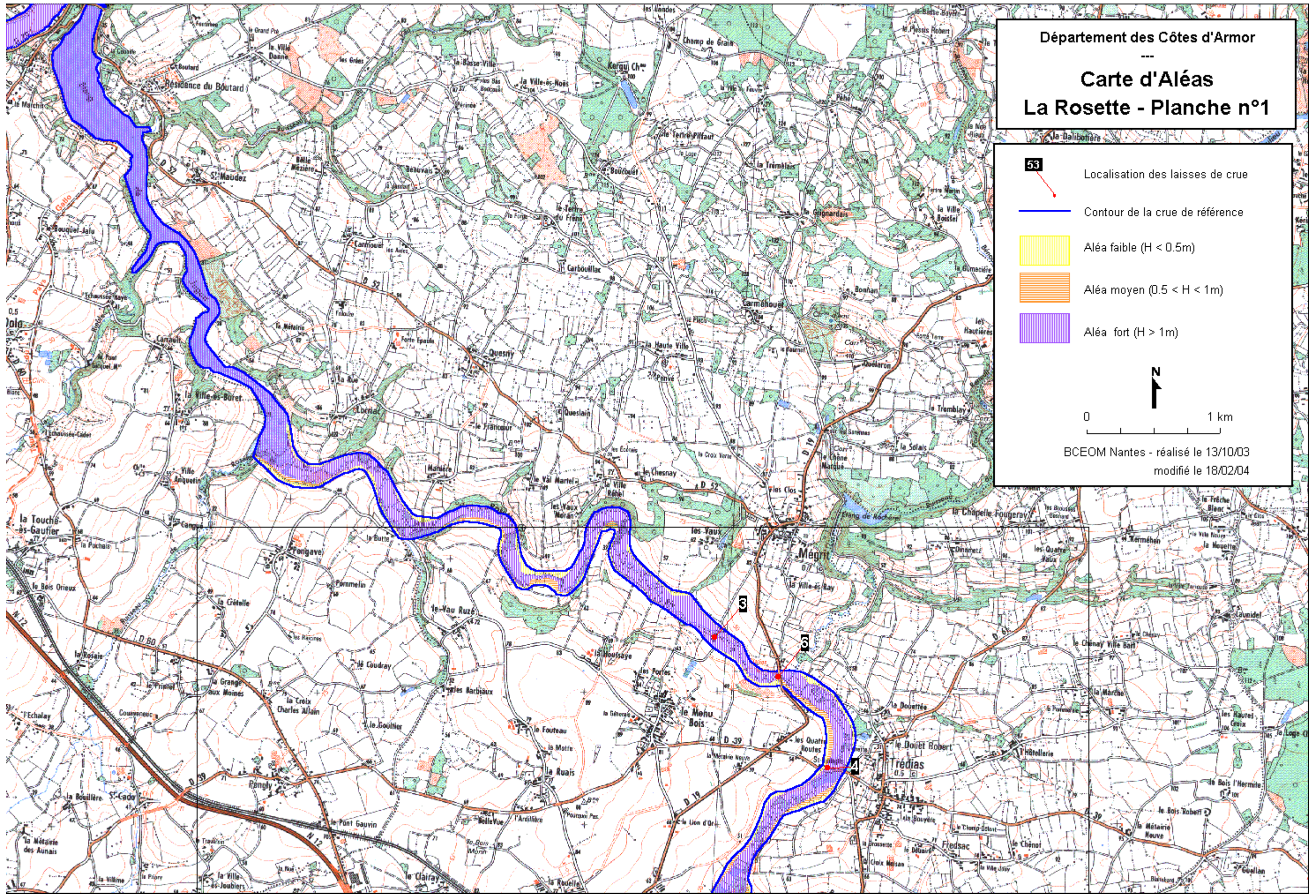
Aléa faible ($H < 0.5m$)

Aléa moyen ($0.5 < H < 1m$)

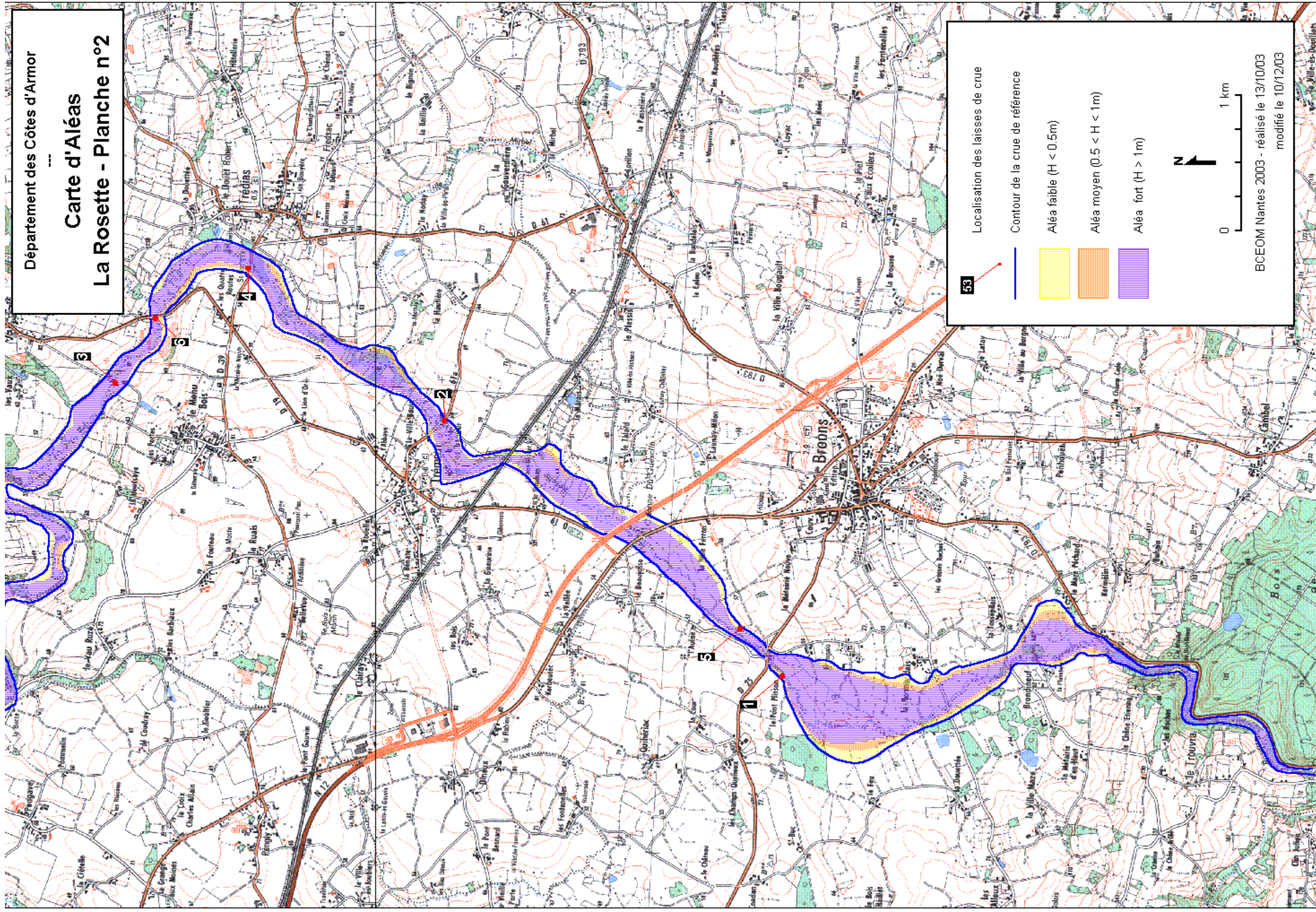
Aléa fort ($H > 1m$)

0 1 km

BCEOM Nantes - réalisé le 13/10/03
modifié le 18/02/04



Carte d'Aléas La Rosette - Planche n°2



LE GOUESSANT

Département des Côtes d'Armor

Carte d'Aléas

Le Gouessant - Planche n°1

53

Localisation des laisses de crue

Contour de la crue de référence

Aléa faible ($H < 0.5m$)

Aléa moyen ($0.5 < H < 1m$)

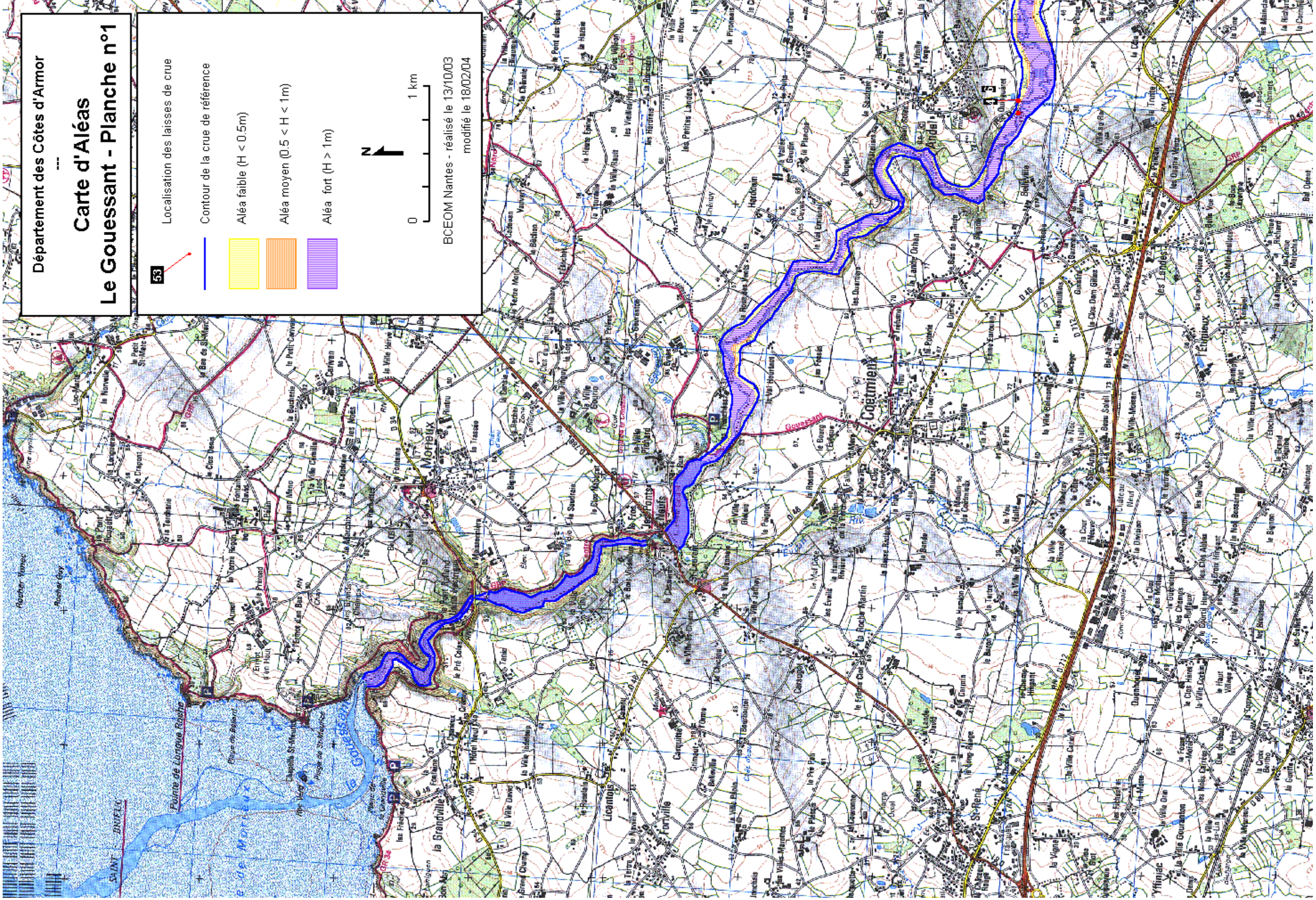
Aléa fort ($H > 1m$)



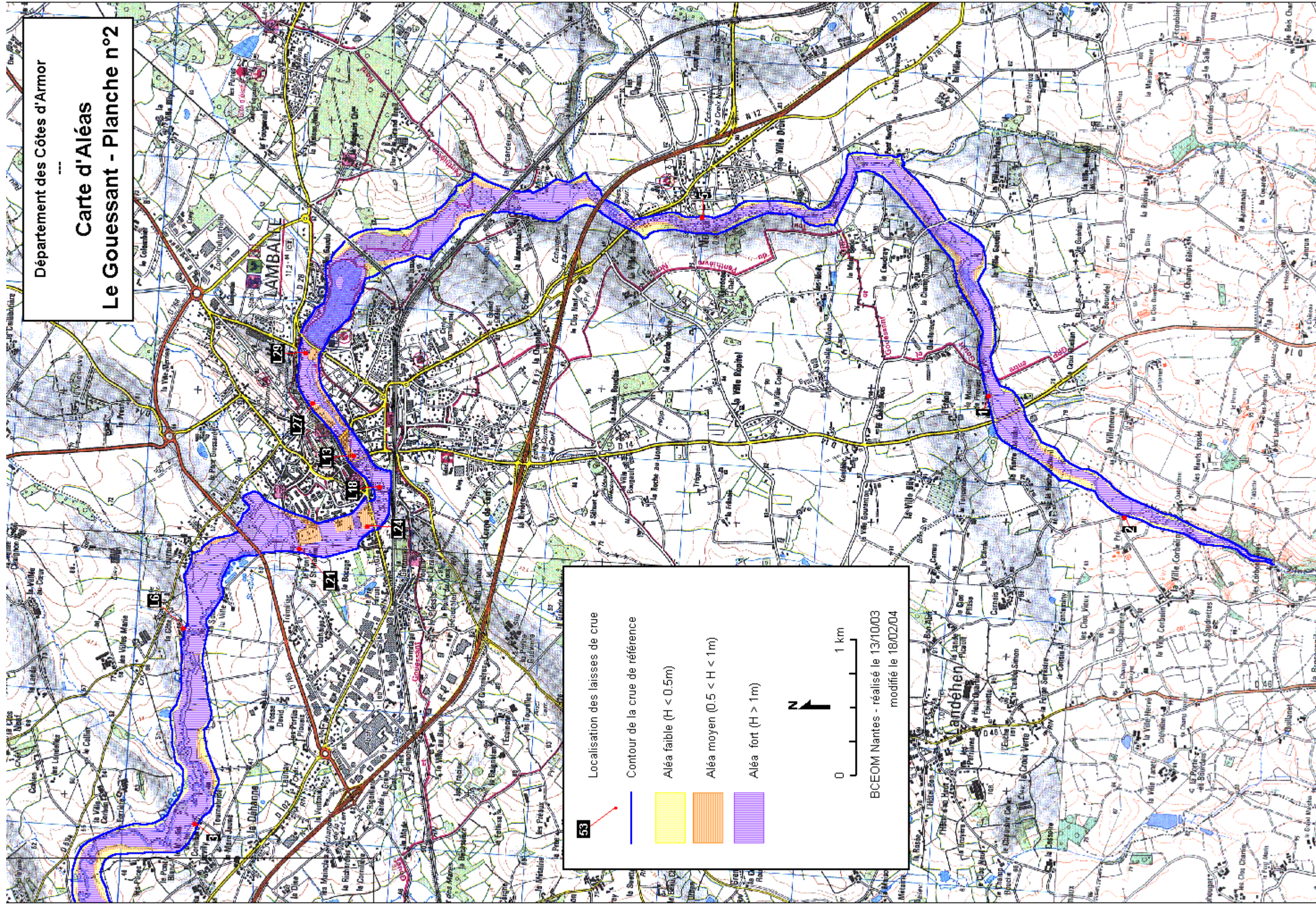
0 1 km

BCEOM Nantes - réalisé le 13/10/03

modifié le 18/02/04



Carte d'Aléas Le Gouessant - Planche n°2



53 Localisation des laisses de crue

Contour de la crue de référence

Aléa faible ($H < 0.5m$)

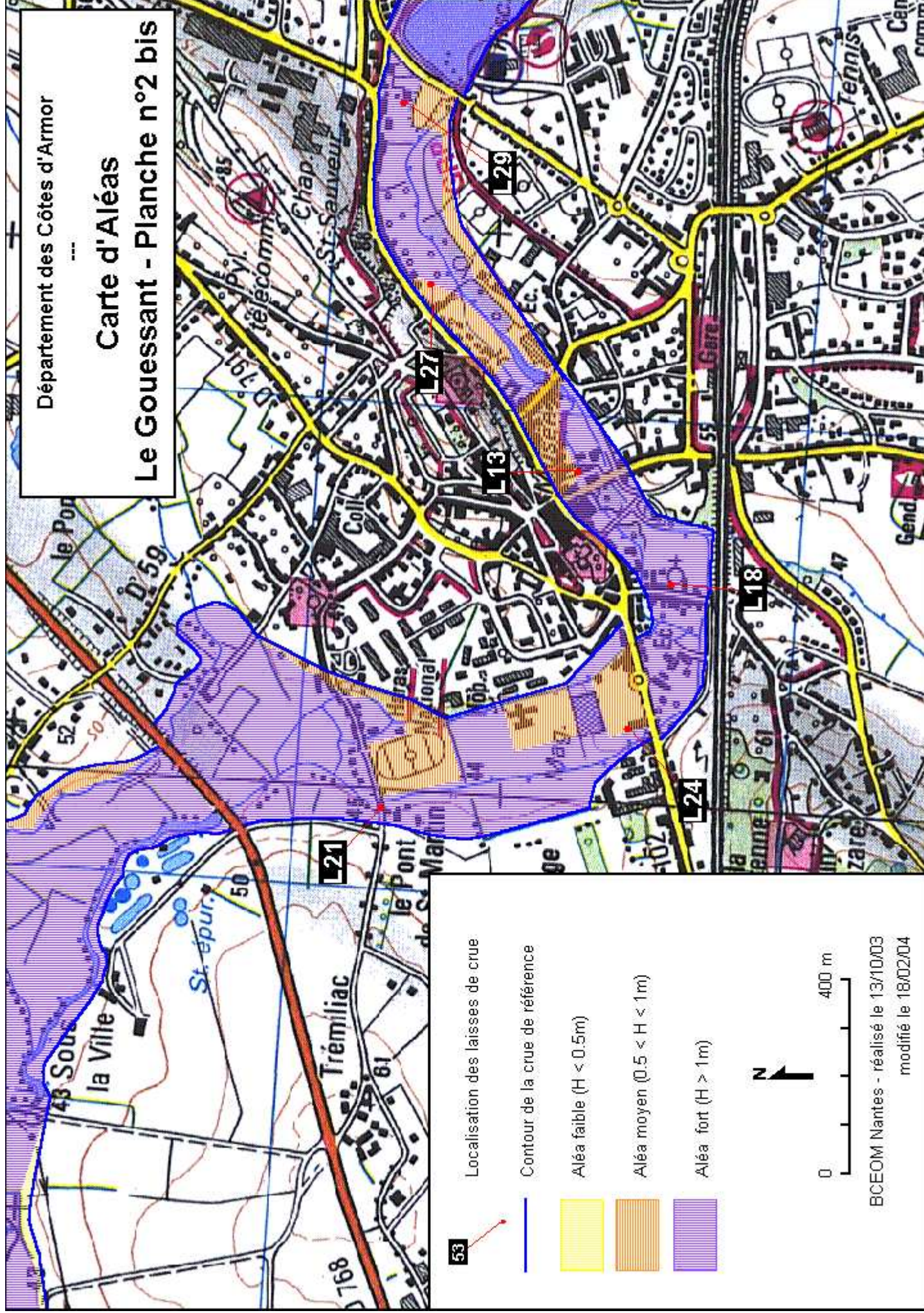
Aléa moyen ($0.5 < H < 1m$)

Aléa fort ($H > 1m$)

0 1 km

N

BCEOM Nantes - réalisé le 13/10/03
modifié le 18/02/04



L'URNE

Département des Côtes d'Armor

Carte d'Aléas et submersion marine L'Urne

53

Localisation des laisses de crue

Contour de la crue de référence

Aléa faible ($H < 0.5m$)

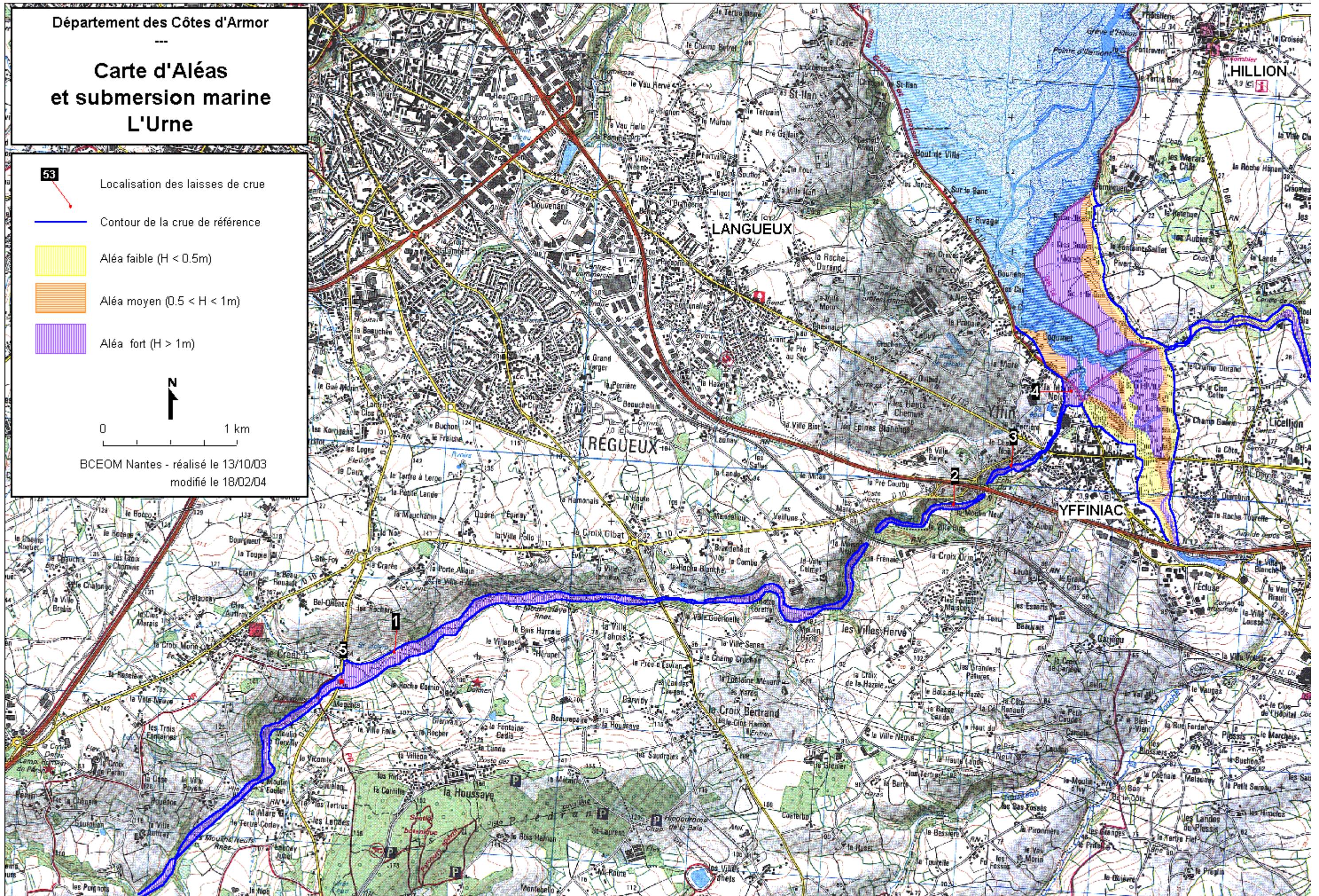
Aléa moyen ($0.5 < H < 1m$)

Aléa fort ($H > 1m$)



0 1 km

BCEOM Nantes - réalisé le 13/10/03
modifié le 18/02/04



LE CRE

Département des Côtes d'Armor

Carte d'Aléas et submersion marine Le Cre

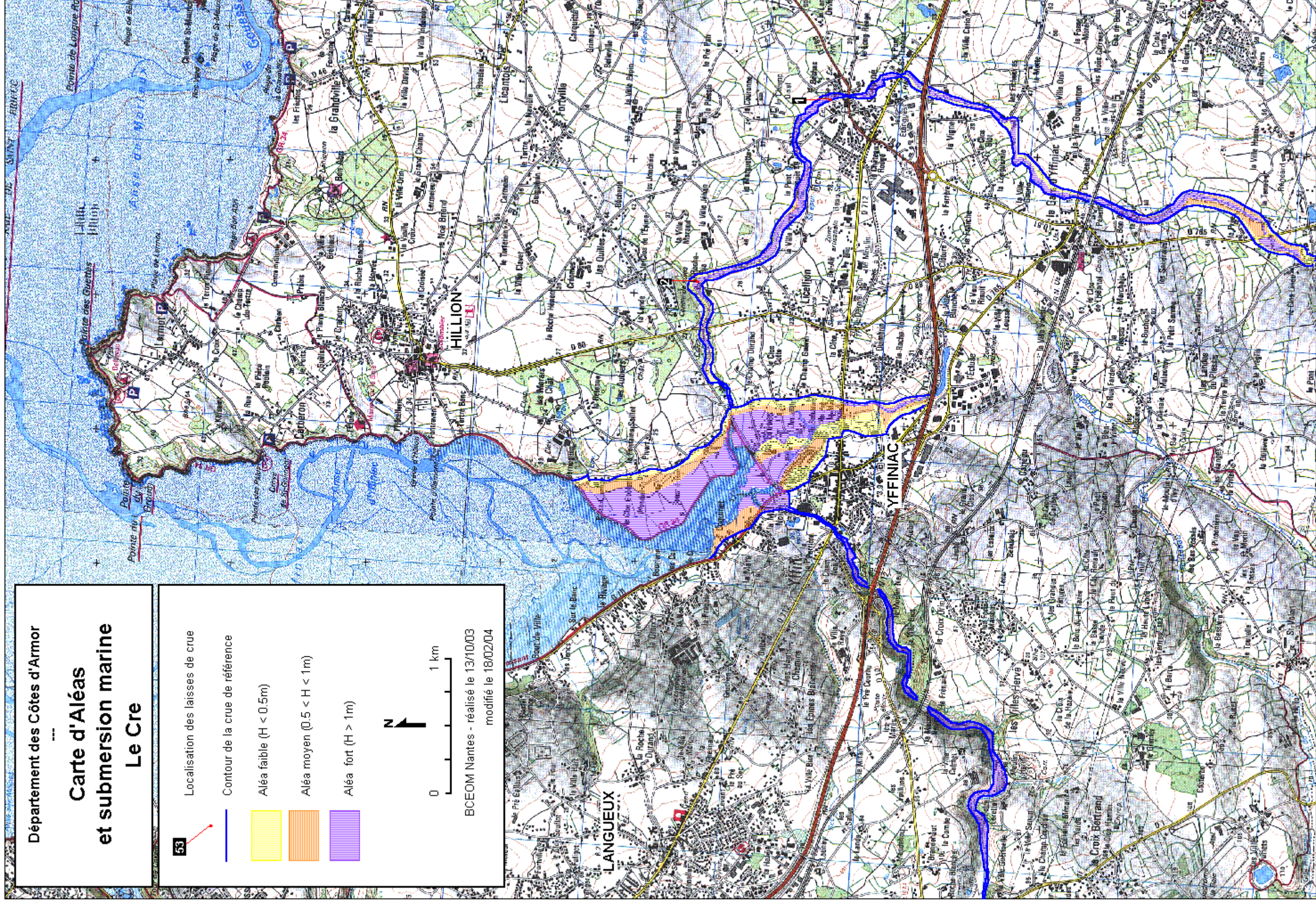
53

- Localisation des laisses de crue
- Contour de la crue de référence
- Aléa faible ($H < 0.5m$)
- Aléa moyen ($0.5 < H < 1m$)
- Aléa fort ($H > 1m$)



0 1 km

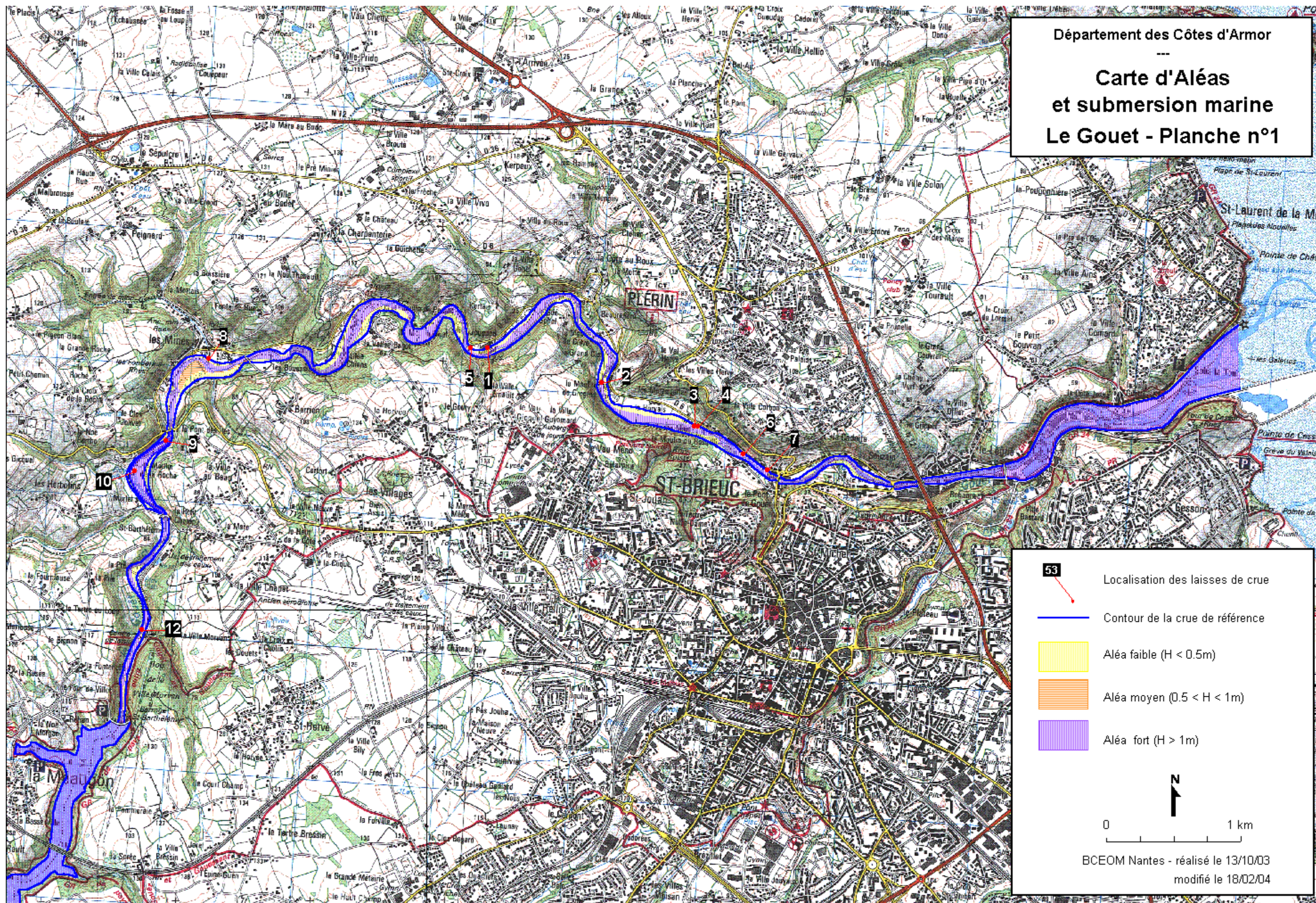
BCEOM Nantes - réalisé le 13/10/03
modifié le 18/02/04



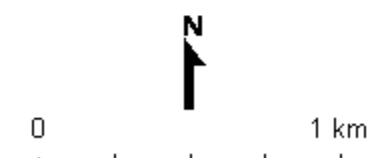
LE GOUËT

Département des Côtes d'Armor

Carte d'Aléas et submersion marine Le Gouet - Planche n°1



- 53** Localisation des laisses de crue
- Contour de la crue de référence
- Aléa faible ($H < 0.5m$)
- Aléa moyen ($0.5 < H < 1m$)
- Aléa fort ($H > 1m$)



BCEOM Nantes - réalisé le 13/10/03
modifié le 18/02/04

Département des Côtes d'Armor

Carte d'Aléas Le Gouët - Planche n°2

53

Localisation des laisses de crue

Contour de la crue de référence

Aléa faible ($H < 0.5m$)

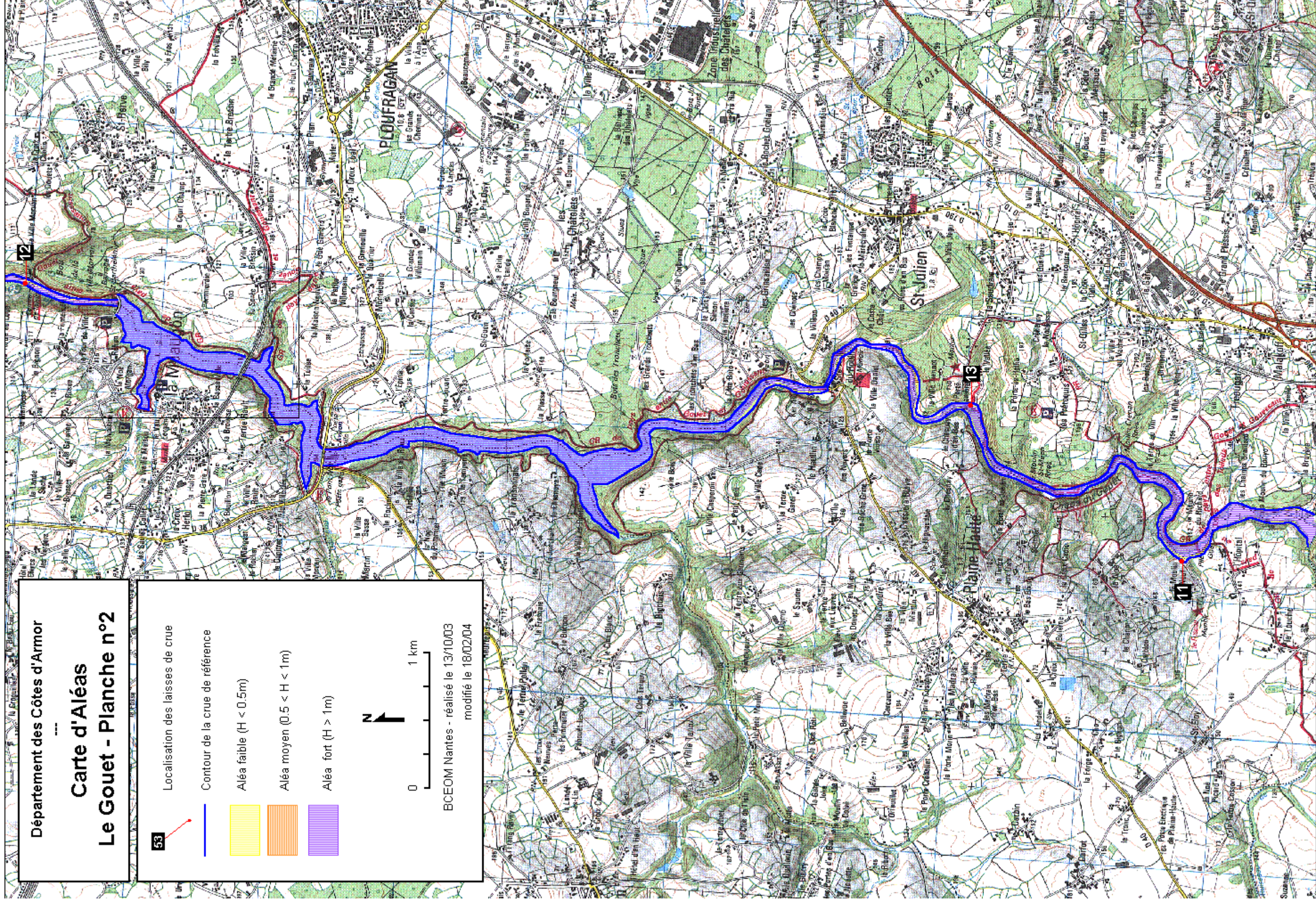
Aléa moyen ($0.5 < H < 1m$)

Aléa fort ($H > 1m$)

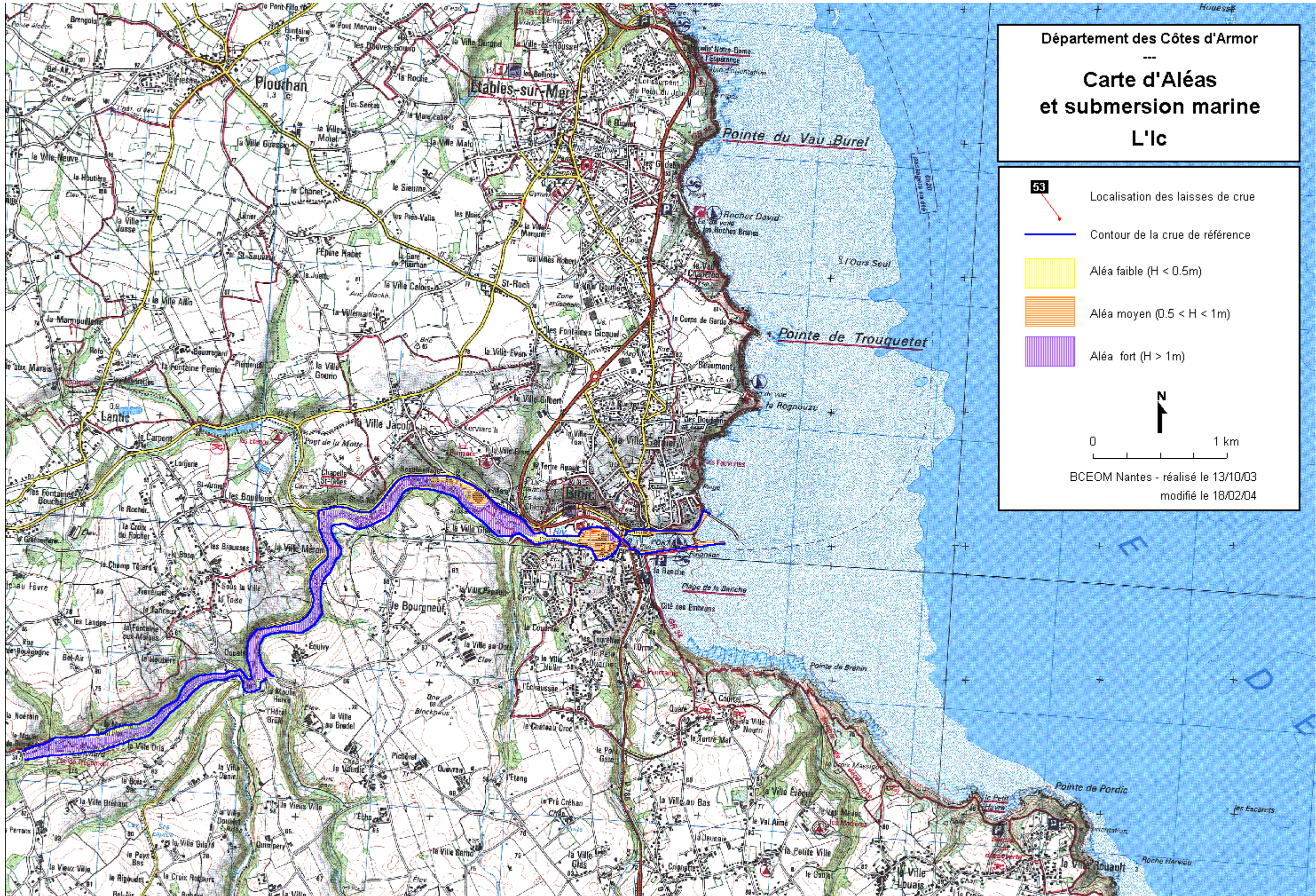


0 1 km

BCEOM Nantes - réalisé le 13/10/03
modifié le 18/02/04



L'IC



Département des Côtes d'Armor

**Carte d'Alés
et submersion marine
L'ic**

53 Localisation des laisses de crue

— Contour de la crue de référence

Aléa faible ($H < 0.5m$)

Aléa moyen ($0.5 < H < 1m$)

Aléa fort ($H > 1m$)

0 1 km

BCEOM Nantes - réalisé le 13/10/03
modifié le 18/02/04

LE LEFF

Département des Côtes d'Armor

Carte d'Aléas

Le Leff - Planche n°1

53

Localisation des laisses de crue



Contour de la crue de référence



Aléa faible ($H < 0.5m$)



Aléa moyen ($0.5 < H < 1m$)



Aléa fort ($H > 1m$)

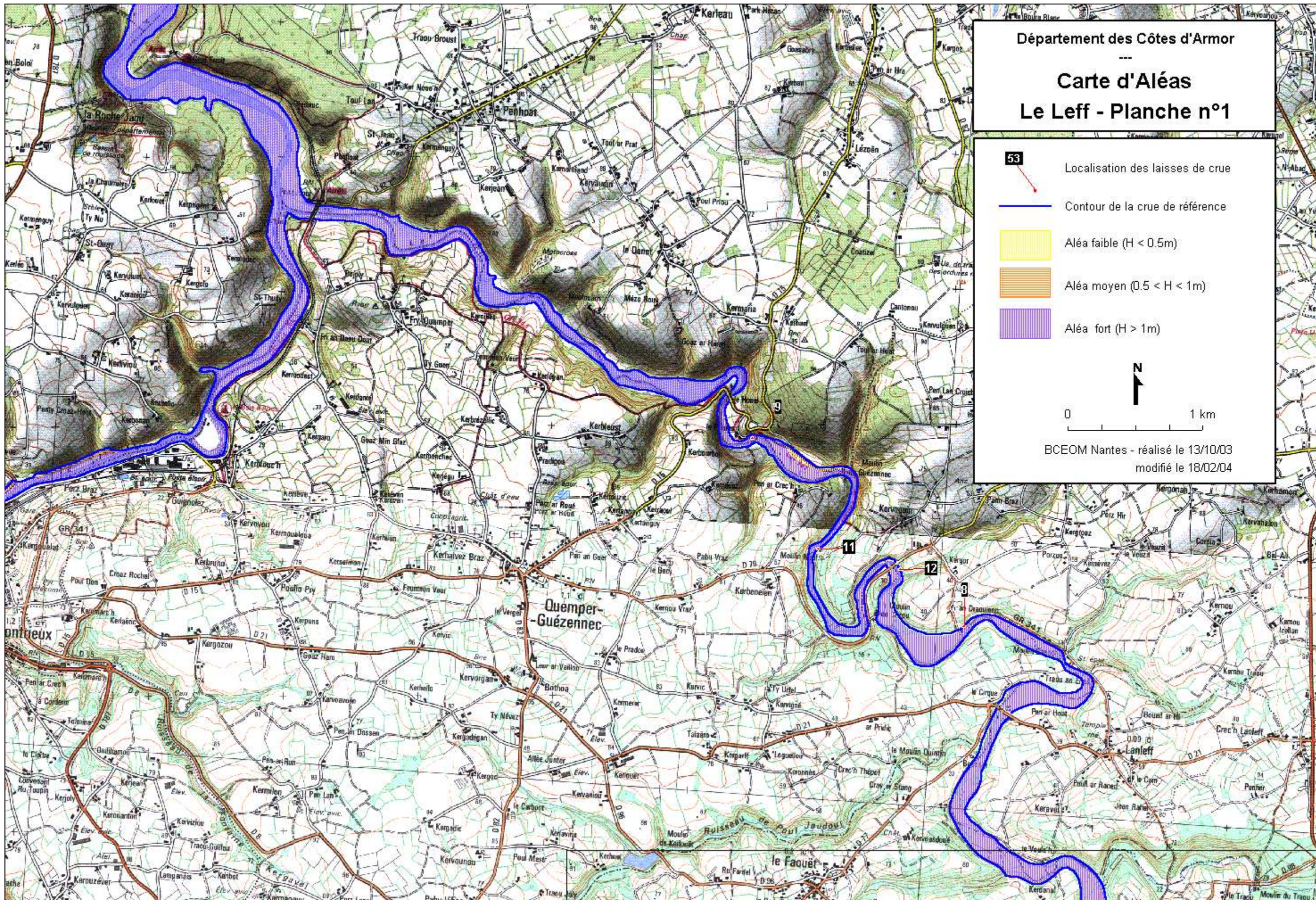


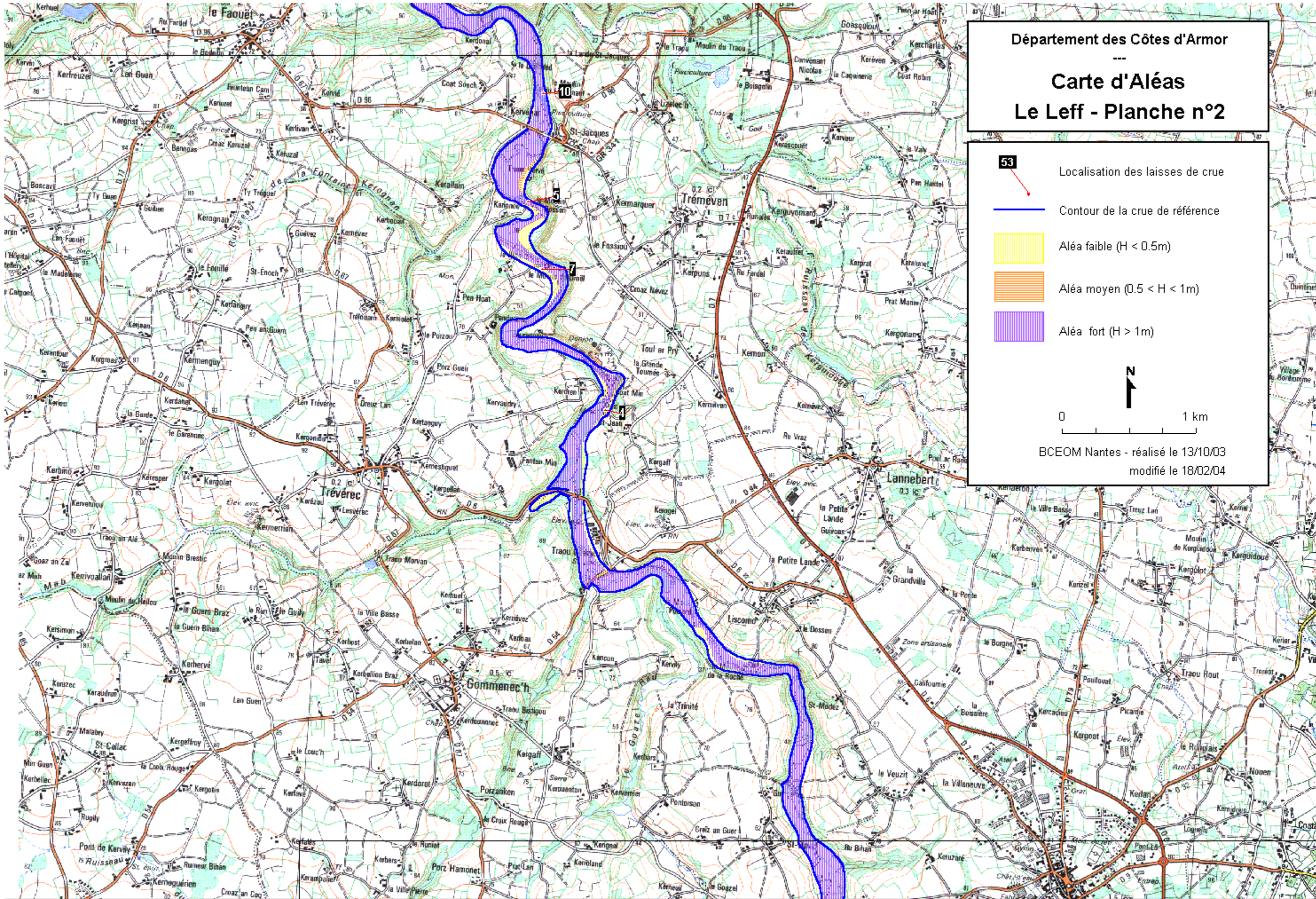
0

1 km

BCEOM Nantes - réalisé le 13/10/03

modifié le 18/02/04





Département des Côtes d'Armor

Carte d'Aléas
Le Leff - Planche n°2

53 Localisation des laisses de crue

— Contour de la crue de référence

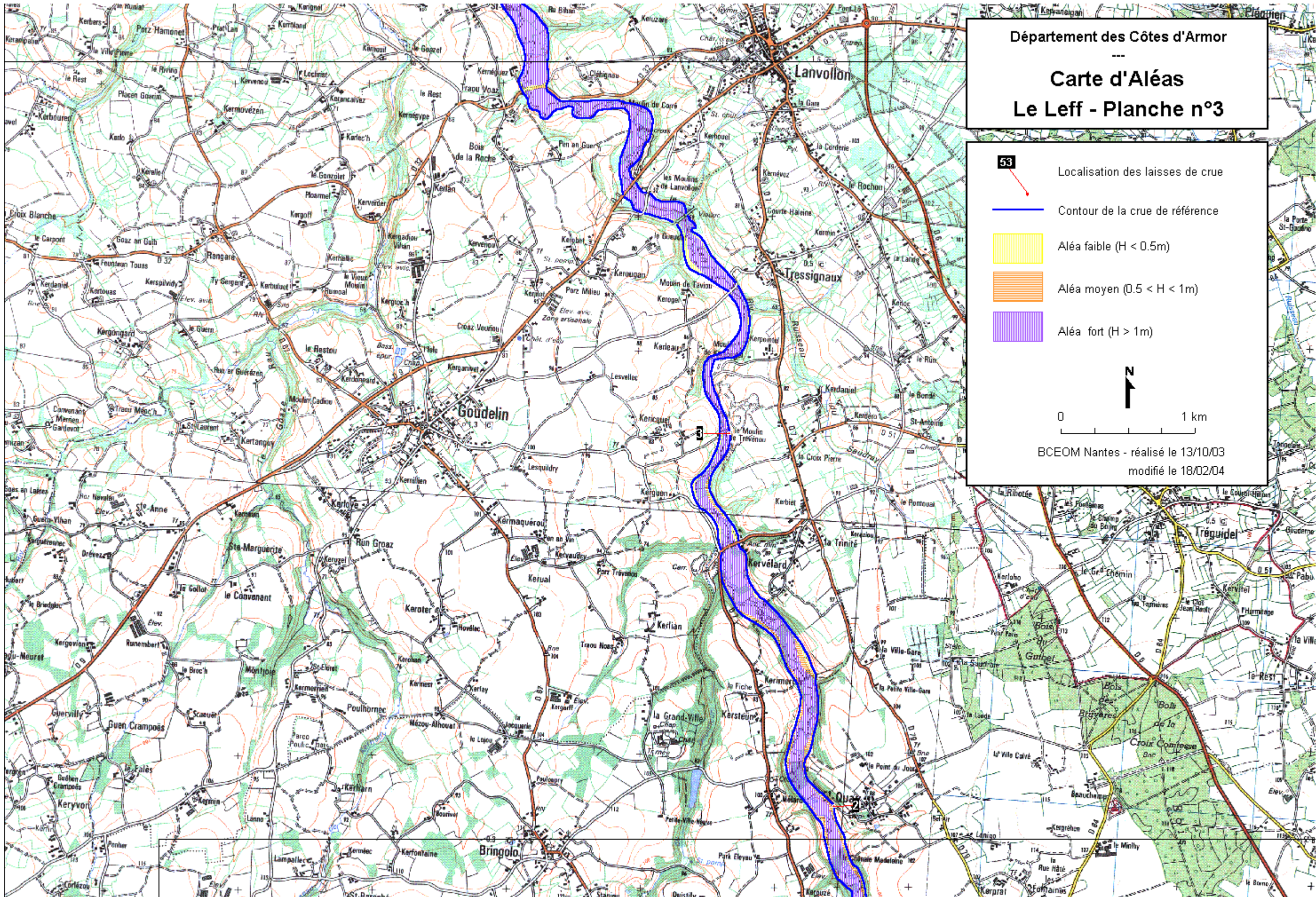
Aléa faible ($H < 0.5m$)

Aléa moyen ($0.5 < H < 1m$)

Aléa fort ($H > 1m$)

0 1 km

BCEOM Nantes - réalisé le 13/10/03
modifié le 18/02/04



Département des Côtes d'Armor

Carte d'Aléas
Le Leff - Planche n°3

53 Localisation des laisses de crue

— Contour de la crue de référence

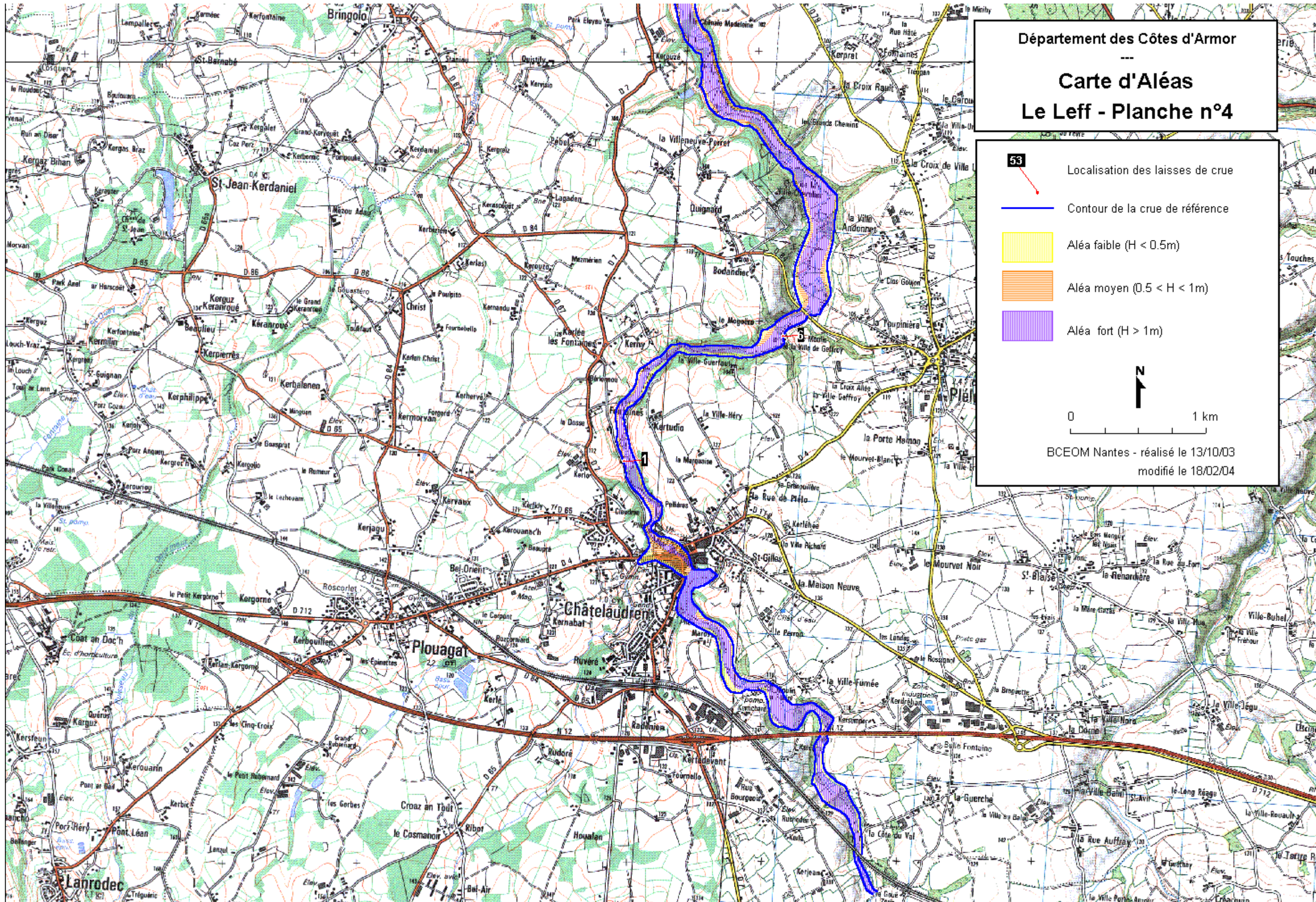
Aléa faible ($H < 0.5m$)

Aléa moyen ($0.5 < H < 1m$)

Aléa fort ($H > 1m$)






0 1 km

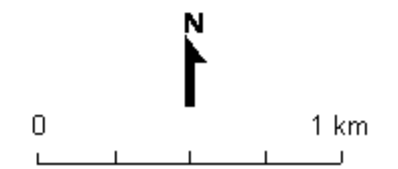
BCEOM Nantes - réalisé le 13/10/03
modifié le 18/02/04



Département des Côtes d'Armor

Carte d'Aléas
Le Leff - Planche n°4

-  Localisation des laisses de crue
-  Contour de la crue de référence
-  Aléa faible ($H < 0.5m$)
-  Aléa moyen ($0.5 < H < 1m$)
-  Aléa fort ($H > 1m$)



BCEOM Nantes - réalisé le 13/10/03
modifié le 18/02/04

LE TRIEUX

Département des Côtes d'Armor

Carte d'Aléas Le Trieux - Planche n°1

53

Localisation des laisses de crue

Contour de la crue de référence

Aléa faible ($H < 0.5m$)

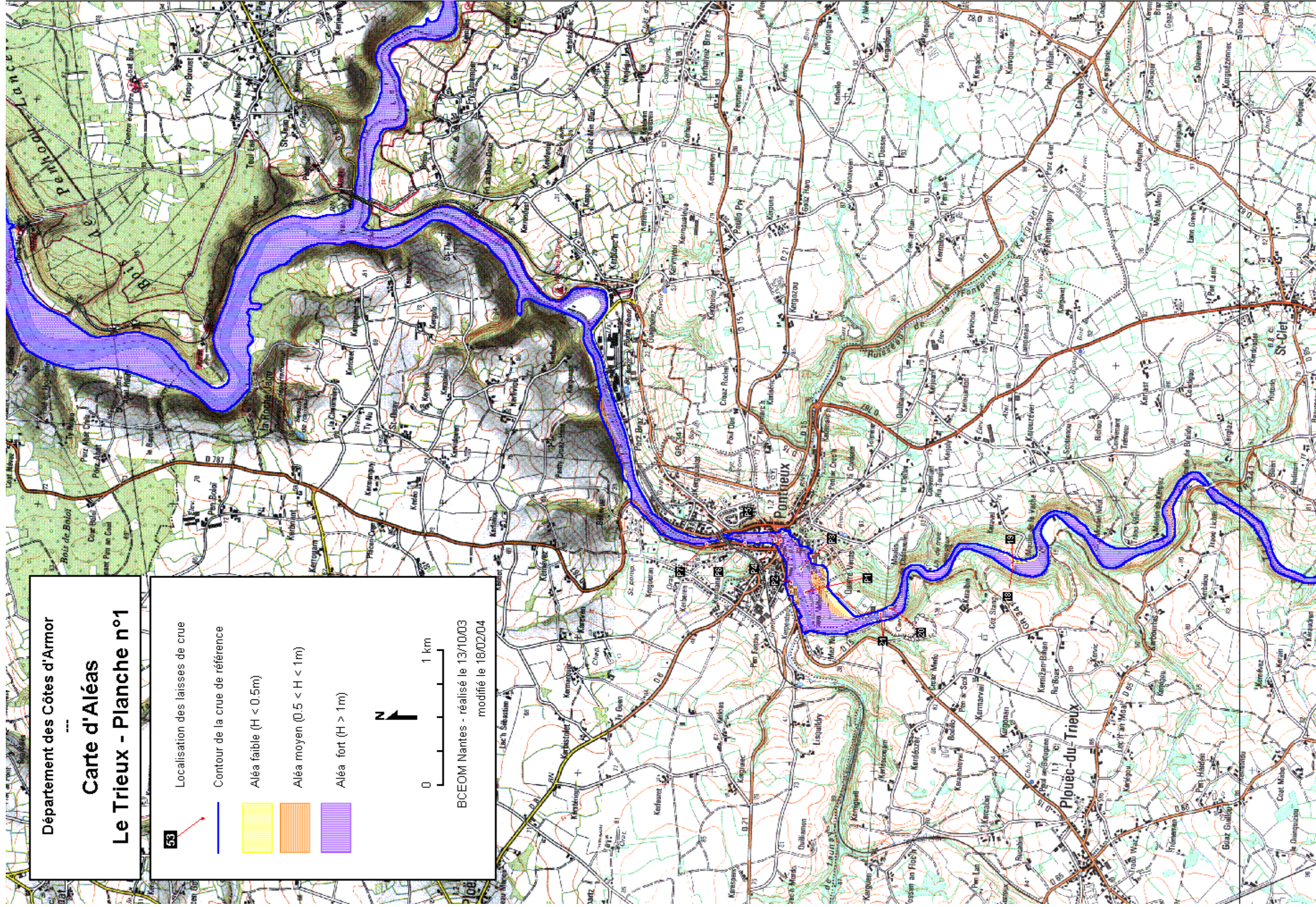
Aléa moyen ($0.5 < H < 1m$)

Aléa fort ($H > 1m$)








0 1 km

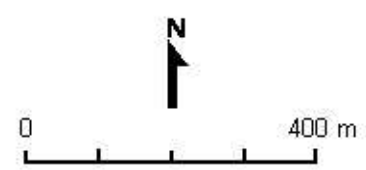
BCEOM Nantes - réalisé le 13/10/03
modifié le 18/02/04



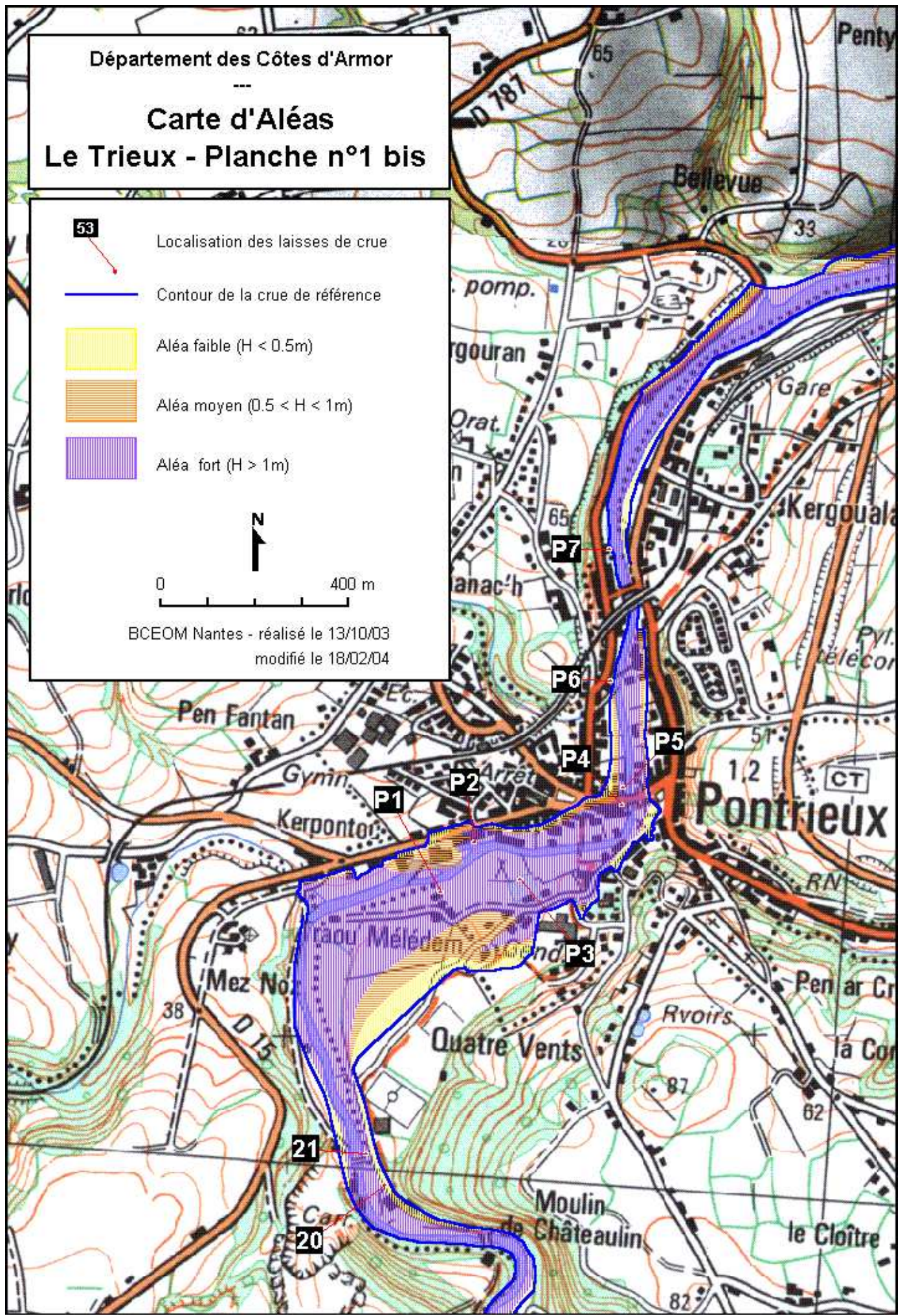
Département des Côtes d'Armor

Carte d'Aléas
Le Trieux - Planche n°1 bis

-  Localisation des laisses de crue
-  Contour de la crue de référence
-  Aléa faible ($H < 0.5m$)
-  Aléa moyen ($0.5 < H < 1m$)
-  Aléa fort ($H > 1m$)



BCEOM Nantes - réalisé le 13/10/03
modifié le 18/02/04



Département des Côtes d'Armor

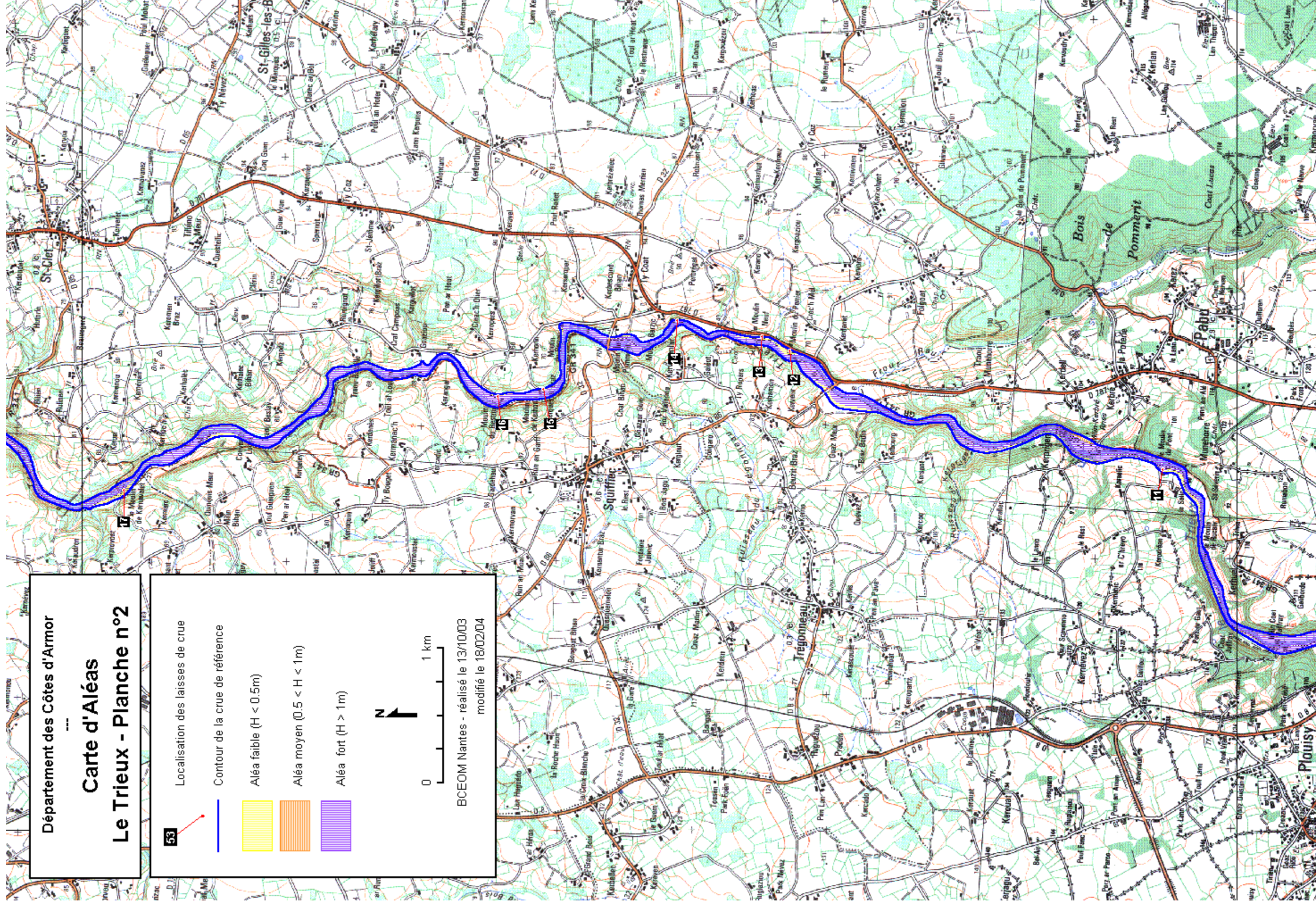
Carte d'Aléas Le Trieux - Planche n°2

- 53 Localisation des laisses de crue
- Contour de la crue de référence
- Aléa faible ($H < 0.5m$)
- Aléa moyen ($0.5 < H < 1m$)
- Aléa fort ($H > 1m$)



0 1 km

BCEOM Nantes - réalisé le 13/10/03
modifié le 18/02/04



Département des Côtes d'Armor

Carte d'Aléas Le Trieux - Planche n°3

53

Localisation des laisses de crue

Contour de la crue de référence

Aléa faible ($H < 0.5m$)

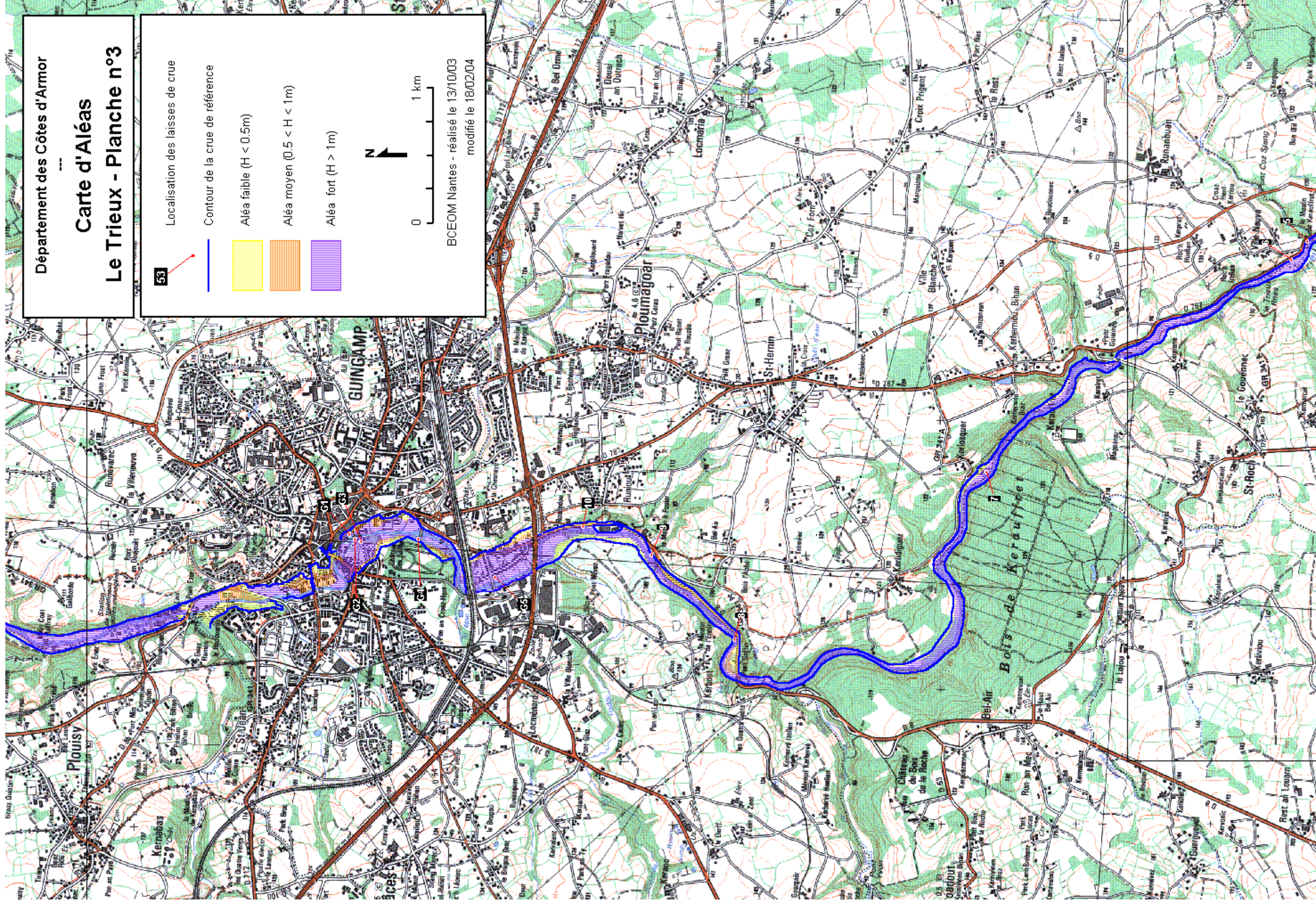
Aléa moyen ($0.5 < H < 1m$)

Aléa fort ($H > 1m$)








0 1 km

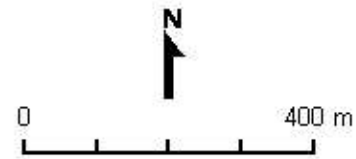
BCEOM Nantes - réalisé le 13/10/03
modifié le 18/02/04



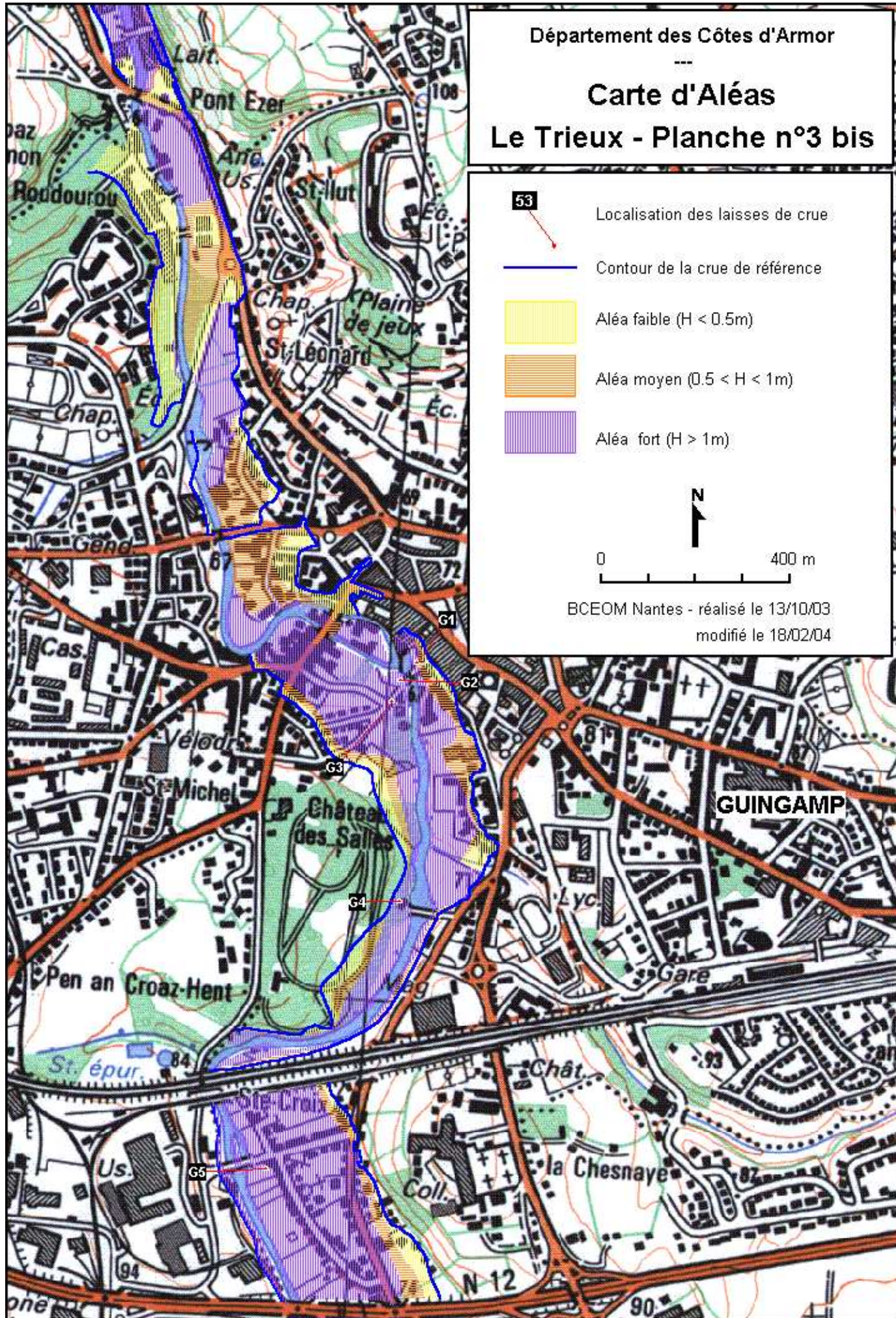
Département des Côtes d'Armor

Carte d'Aléas
Le Trioux - Planche n°3 bis

-  Localisation des laisses de crue
-  Contour de la crue de référence
-  Aléa faible ($H < 0.5m$)
-  Aléa moyen ($0.5 < H < 1m$)
-  Aléa fort ($H > 1m$)



BCEOM Nantes - réalisé le 13/10/03
modifié le 18/02/04



Département des Côtes d'Armor

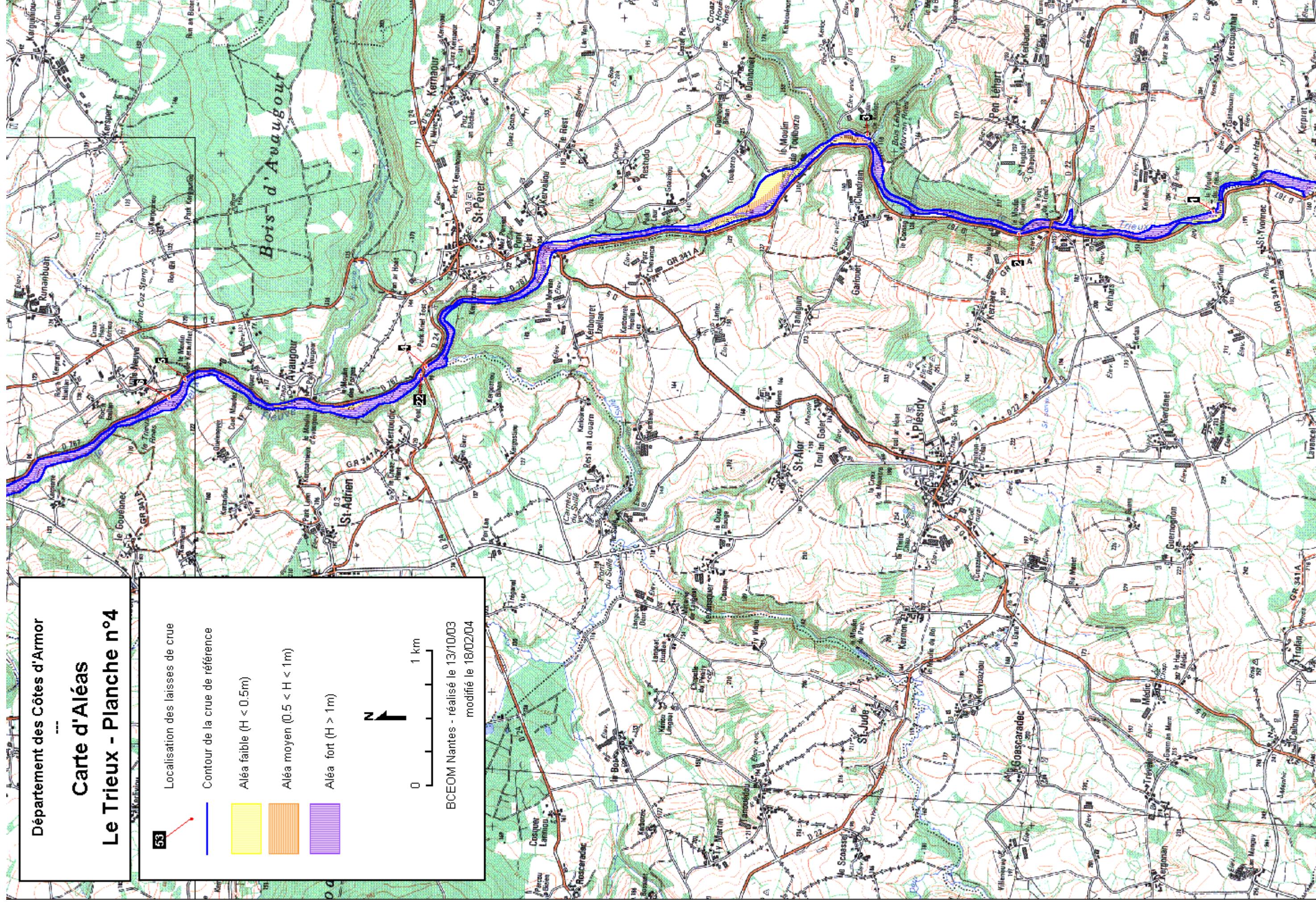
Carte d'Aléas Le Trieux - Planche n°4

- 53** Localisation des laisses de crue
- Contour de la crue de référence
- Aléa faible ($H < 0.5m$)
- Aléa moyen ($0.5 < H < 1m$)
- Aléa fort ($H > 1m$)



0 1 km

BCEOM Nantes - réalisé le 13/10/03
modifié le 16/02/04



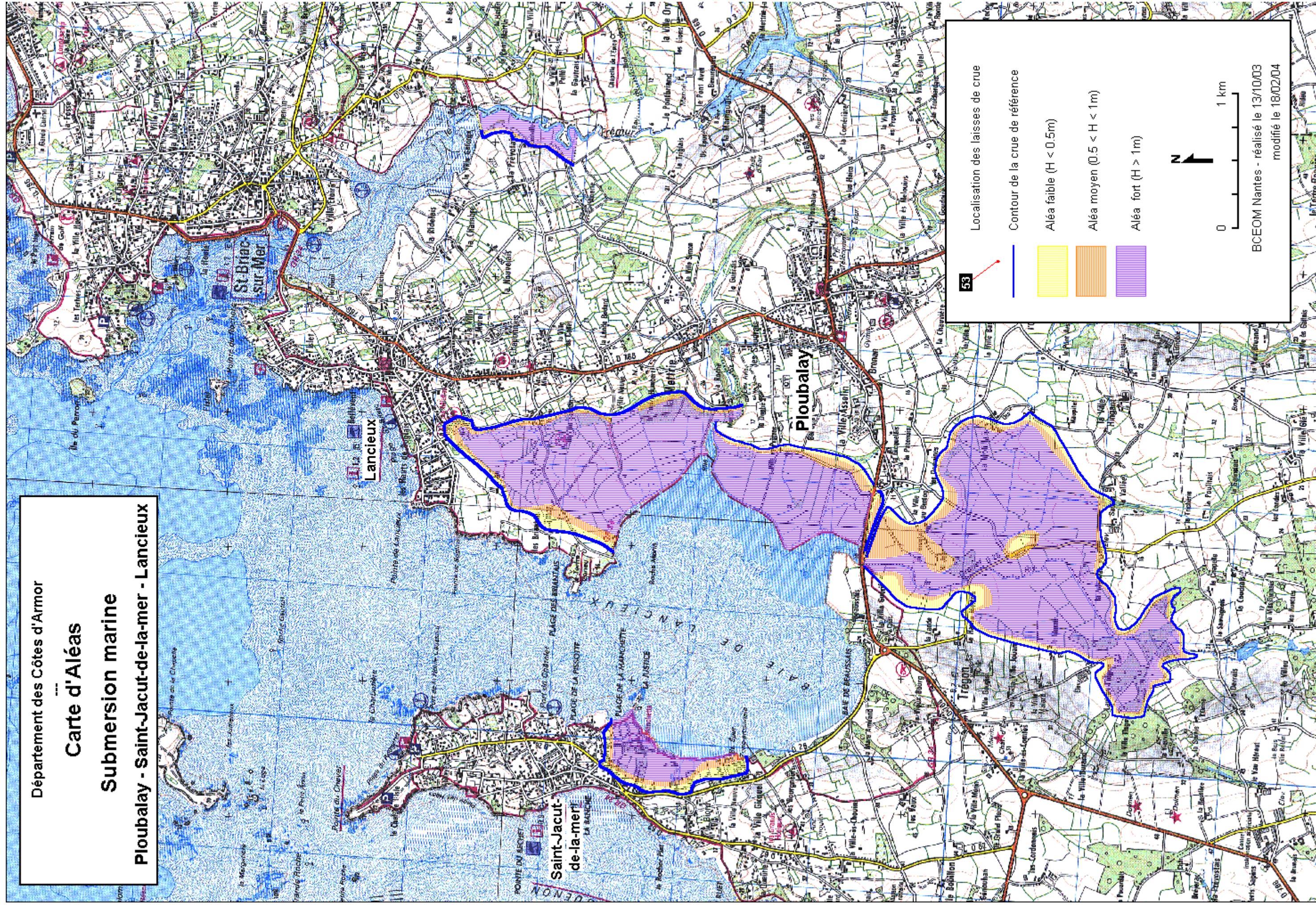
**SÉRIE DE CARTES DES ZONES POTENTIELLEMENT INONDABLES
- SUBMERSION MARINE -**

Département des Côtes d'Armor

Carte d'Aléas

Submersion marine

Ploubalay - Saint-Jacut-de-la-mer - Lancieux



Département des Côtes d'Armor

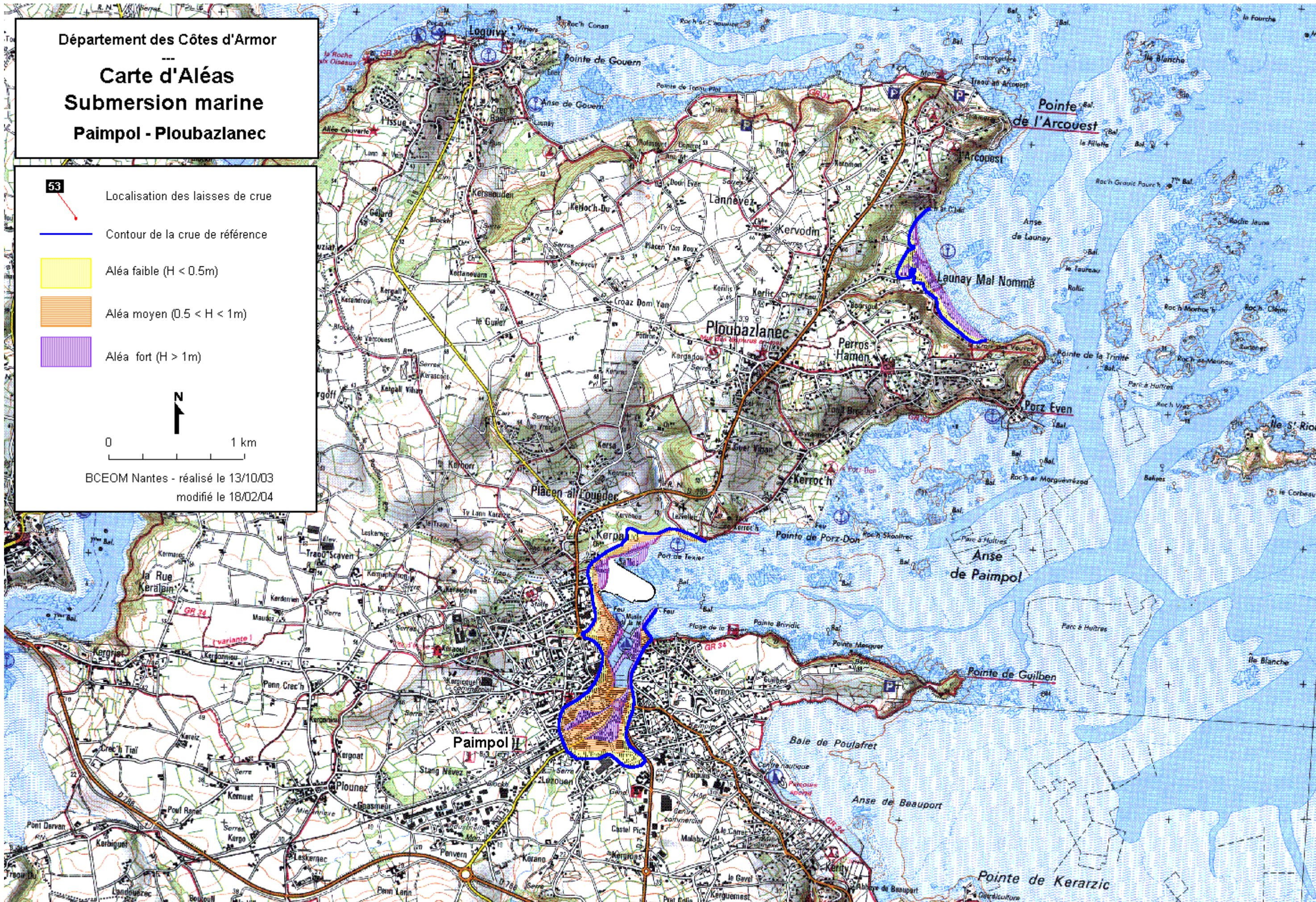
Carte d'Aléas
Submersion marine
Paimpol - Ploubazlanec

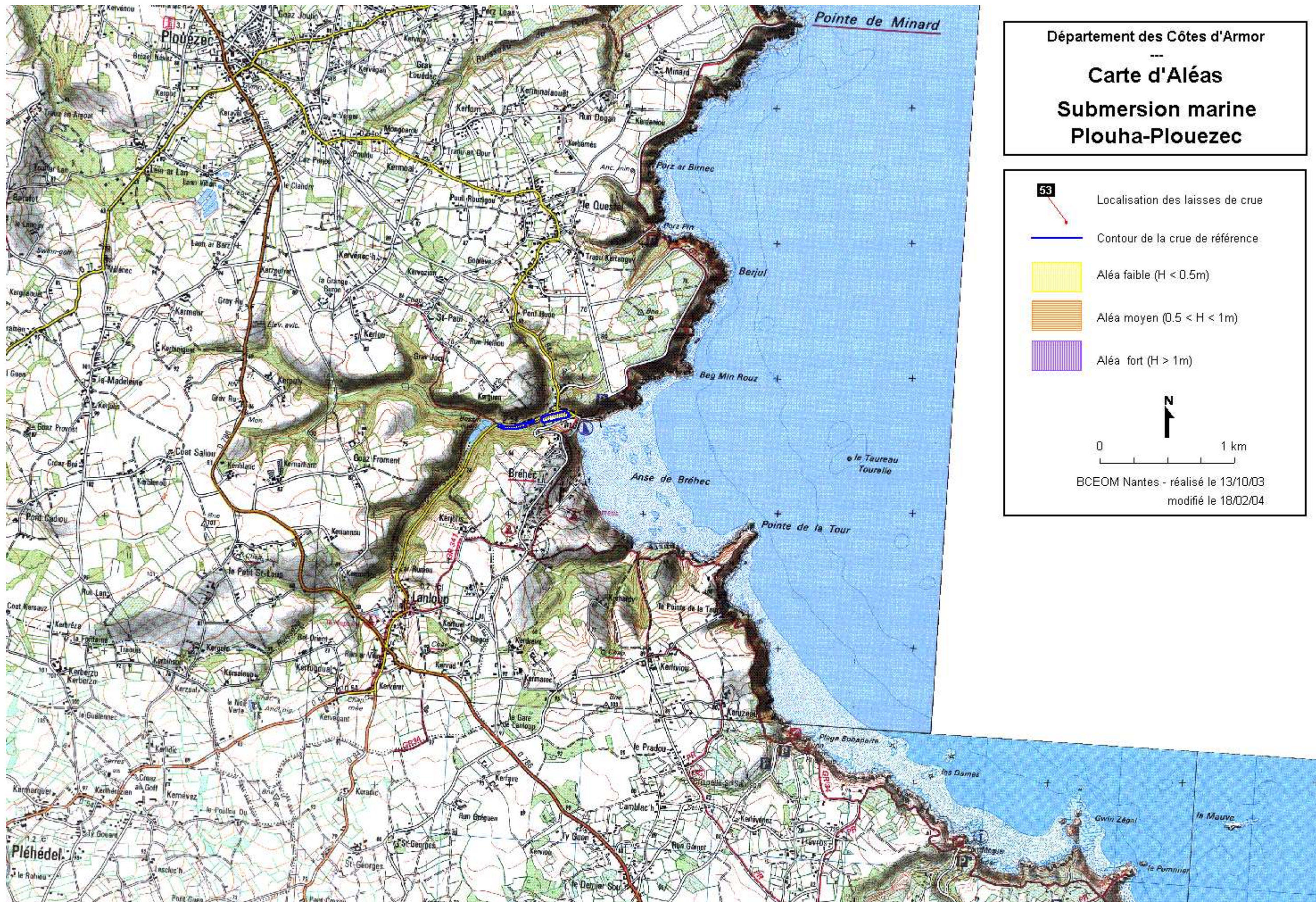
- 53** Localisation des laisses de crue
- Contour de la crue de référence
- Aléa faible ($H < 0.5m$)
- Aléa moyen ($0.5 < H < 1m$)
- Aléa fort ($H > 1m$)



0 1 km

BCEOM Nantes - réalisé le 13/10/03
modifié le 18/02/04





Département des Côtes d'Armor

Carte d'Aléas

**Submersion marine
 Plouha-Plouezec**

53

Localisation des laisses de crue




Contour de la crue de référence



Aléa faible ($H < 0.5m$)



Aléa moyen ($0.5 < H < 1m$)



Aléa fort ($H > 1m$)



0 1 km

BCEOM Nantes - réalisé le 13/10/03
 modifié le 18/02/04

Département des Côtes d'Armor

Carte d'Aléas Submersion marine Pleneuf-Val-André

53

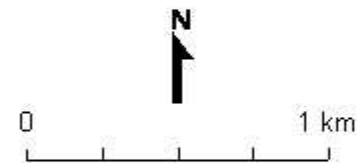
Localisation des laisses de crue

Contour de la crue de référence

Aléa faible ($H < 0.5m$)

Aléa moyen ($0.5 < H < 1m$)

Aléa fort ($H > 1m$)








BCEOM Nantes - réalisé le 13/10/03
modifié le 18/02/04



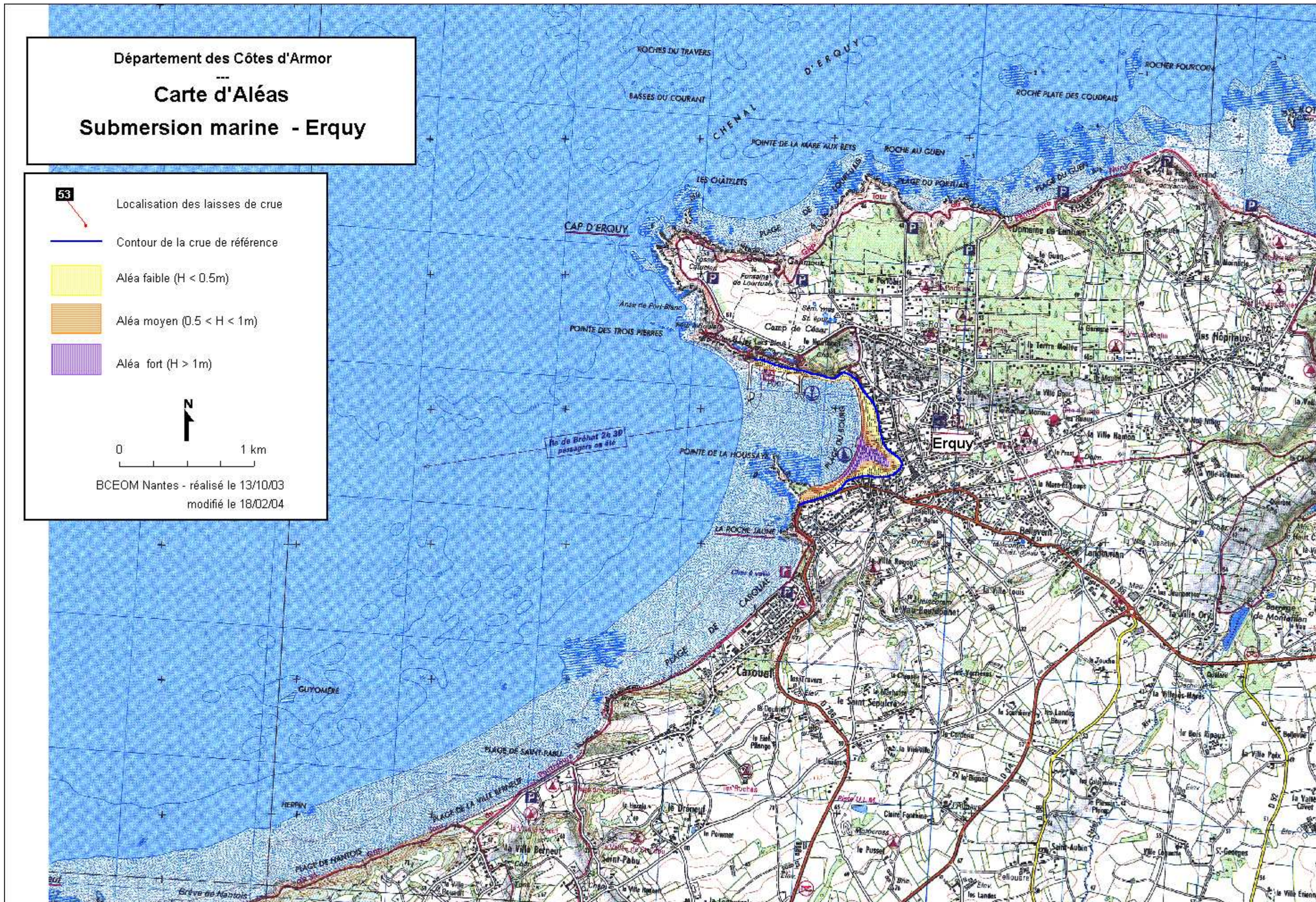
Département des Côtes d'Armor

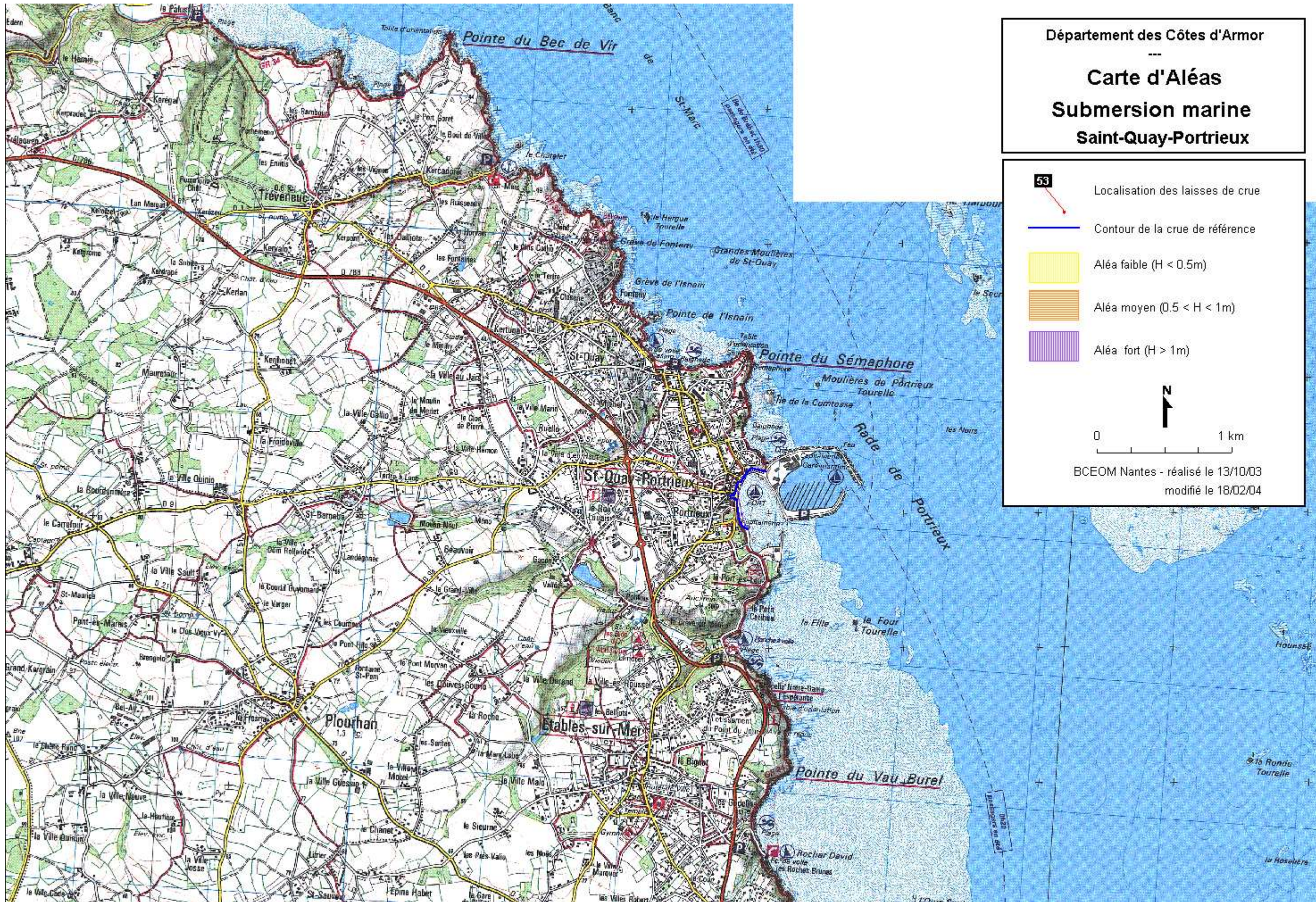
Carte d'Aléas
Submersion marine - Erquy

-  Localisation des laisses de crue
-  Contour de la crue de référence
-  Aléa faible ($H < 0.5m$)
-  Aléa moyen ($0.5 < H < 1m$)
-  Aléa fort ($H > 1m$)



BCEOM Nantes - réalisé le 13/10/03
modifié le 18/02/04










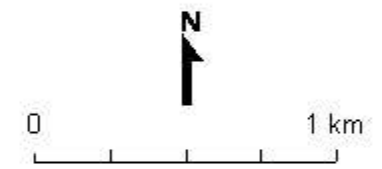
Département des Côtes d'Armor

Carte d'Aléas

Submersion marine

Saint-Quay-Portrieux

-  Localisation des laisses de crue
-  Contour de la crue de référence
-  Aléa faible ($H < 0.5m$)
-  Aléa moyen ($0.5 < H < 1m$)
-  Aléa fort ($H > 1m$)



BCEOM Nantes - réalisé le 13/10/03
modifié le 18/02/04

